





Příloha 9.3.


Návrh na obnovu jednotlivých objektů v MPZ


Návrh na obnovu památky		
Název památky		kostel ČCE
Identifikace památky		
k.ú.	Nové Město na Moravě	
parcelní číslo	1, 4/1	
číslo popisné	1341	
umístění (ulice, náměstí)	Komenského náměstí	
rejstříkové číslo (ÚSKP)	49766 / 7-8807	
Majitel	Farní sbor Českobratrské církve evangelické v Novém Městě na Moravě	
adresa (ulice, číslo popisné)	Křenkova 151 592 31 Nové Město na Moravě	
Foto památky		
Rok zahájení obnovy a odhad nákladů (v tis. Kč)		
Rok	náklady v tis. Kč	stručná charakteristika obnovy
2016		celoplošné mechanické očištění od nesoudržné barvy a zvětralé omítky, očištění fasády tlakovou vodou, oprava omítek, oprava klempířských konstrukcí, provedení nátěru.
2017		
2018		
2019	1500	
2020		
2025 (výhled)		
Zdroje (v tis. Kč)		
vlastník	600	
jiné zdroje		
potřeba podpory	750	
Cíl obnovy (využití objektu)	pravidelné bohoslužby a zájmová shromáždění evangelického sboru, pořádání kulturních a společenských akcí	


Návrh na obnovu památky		
Název památky		Kostel sv. Kunhuty
Identifikace památky		
k.ú.	Nové Město na Moravě	
parcelní číslo	156	
číslo popisné	1340	
umístění (ulice, náměstí)	Vratislavovo náměstí	
rejstříkové číslo (ÚSKP)	40027 / 7-4262	
Majitel	Římskokatolická farnost Nové Město na Moravě	
adresa (ulice, číslo popisné)	Vratislavovo náměstí 120	
	592 31 Nové Město na Moravě	
Foto památky		
Rok zahájení obnovy a odhad nákladů (v tis. Kč)		
Rok	náklady v tis. Kč	stručná charakteristika obnovy
2016		obnova schodiště ve věži věži, oprava schodiště ke kostelu
2017		
2018		
2019		
2020	500	
2025 (výhled)	500	
Zdroje (v tis. Kč)		
vlastník	500	
jiné zdroje		
potřeba podpory	500	
Cíl obnovy (využití objektu)		Kostel sv. Kunhuty


Návrh na obnovu památky		
Název památky		sousoší Pohřeb v Karpatech – pomník padlým v 1. světové válce
Identifikace památky		
k.ú.	Nové Město na Moravě	
parcelní číslo	152	
číslo popisné	bez čp.	
umístění (ulice, náměstí)	Vratislavovo náměstí	
rejstříkové číslo (ÚSKP)	36125 / 7-4280	
Majitel	Město Nové Město na Moravě	
adresa (ulice, číslo popisné)	Vratislavovo náměstí 103 592 31 Nové Město na Moravě	
Foto památky		
Rok zahájení obnovy a odhad nákladů (v tis. Kč)		
Rok	náklady v tis. Kč	stručná charakteristika obnovy
2016		restaurování sousoší
2017		
2018		
2019		
2020	300	
2025 (výhled)		
Zdroje (v tis. Kč)		
vlastník	150	
jiné zdroje		
potřeba podpory	150	
Cíl obnovy (využití objektu)	sousoší Pohřeb v Karpatech – pomník padlým v 1. světové válce	


Návrh na obnovu památky		
Název památky		socha Františka Palackého
Identifikace památky		
k.ú.	Nové Město na Moravě	
parcelní číslo	550/2	
číslo popisné	bez čp.	
umístění (ulice, náměstí)	Palackého náměstí	
rejstříkové číslo (ÚSKP)	33331 / 7-4282	
Majitel	Město Nové Město na Moravě	
adresa (ulice, číslo popisné)	Vratislavovo náměstí 103 592 31 Nové Město na Moravě	
Foto památky		
Rok zahájení obnovy a odhad nákladů (v tis. Kč)		
Rok	náklady v tis. Kč	stručná charakteristika obnovy
2016		konzervace a hydrofobizace
2017		
2018		
2019	250	
2020		
2025 (výhled)		
Zdroje (v tis. Kč)		
vlastník	125	
jiné zdroje		
potřeba podpory	125	
Cíl obnovy (využití objektu)	socha Františka Palackého	


Návrh na obnovu památky		
Název památky	busta J. A. Komenského	
Identifikace památky		
k.ú.	Nové Město na Moravě	
parcelní číslo	146/1	
číslo popisné	bez čp.	
umístění (ulice, náměstí)	Komenského náměstí	
rejstříkové číslo (ÚSKP)	34386 / 7-4284	
Majitel	Město Nové Město na Moravě	
adresa (ulice, číslo popisné)	Vratislavovo náměstí 103 592 31 Nové Město na Moravě	
Foto památky		
Rok zahájení obnovy a odhad nákladů (v tis. Kč)		
Rok	náklady v tis. Kč	stručná charakteristika obnovy
2016		konzervace a hydrofobizace, obnova písma
2017		
2018	200	
2019		
2020		
2025 (výhled)		
Zdroje (v tis. Kč)		
vlastník	100	
jiné zdroje		
potřeba podpory	100	
Cíl obnovy (využití objektu)	busta	

Návrh na obnovu památky		
Název památky	socha Raněný	
Identifikace památky		
k.ú.	Nové Město na Moravě	
parcelní číslo	157	
číslo popisné	bez čp.	
umístění (ulice, náměstí)	Vratislavovo náměstí	
rejstříkové číslo (ÚSKP)	16782 / 7-7030	
Majitel	Město Nové Město na Moravě	
adresa (ulice, číslo popisné)	Vratislavovo náměstí 103 592 31 Nové Město na Moravě	
Foto památky		
Rok zahájení obnovy a odhad nákladů (v tis. Kč)		
Rok	náklady v tis. Kč	stručná charakteristika obnovy
2016		očištění, drobná oprava soklu
2017		
2018		
2019		
2020	30	
2025 (výhled)		
Zdroje (v tis. Kč)		
vlastník	15	
jiné zdroje		
potřeba podpory	15	
Cíl obnovy (využití objektu)	socha Raněný	

Návrh na obnovu památky		
Název památky		kašna se sochou sv. Anny na sloupu
Identifikace památky		
k.ú.	Nové Město na Moravě	
parcelní číslo	154	
číslo popisné		
umístění (ulice, náměstí)	Vratislavovo náměstí	
rejstříkové číslo (ÚSKP)	33082 / 7-4285	
Majitel		Město Nové Město na Moravě
adresa (ulice, číslo popisné)		Vratislavovo náměstí 103 592 31 Nové Město na Moravě
Foto památky		
Rok zahájení obnovy a odhad nákladů (v tis. Kč)		
Rok	náklady v tis. Kč	stručná charakteristika obnovy
2016		konzervace a hydrofobizace bazénu a soch
2017		
2018		
2019		
2020	200	
2025 (výhled)		
Zdroje (v tis. Kč)		
vlastník	100	
jiné zdroje		
potřeba podpory	100	
Cíl obnovy (využití objektu)		kašna se sochou sv. Anny na sloupu

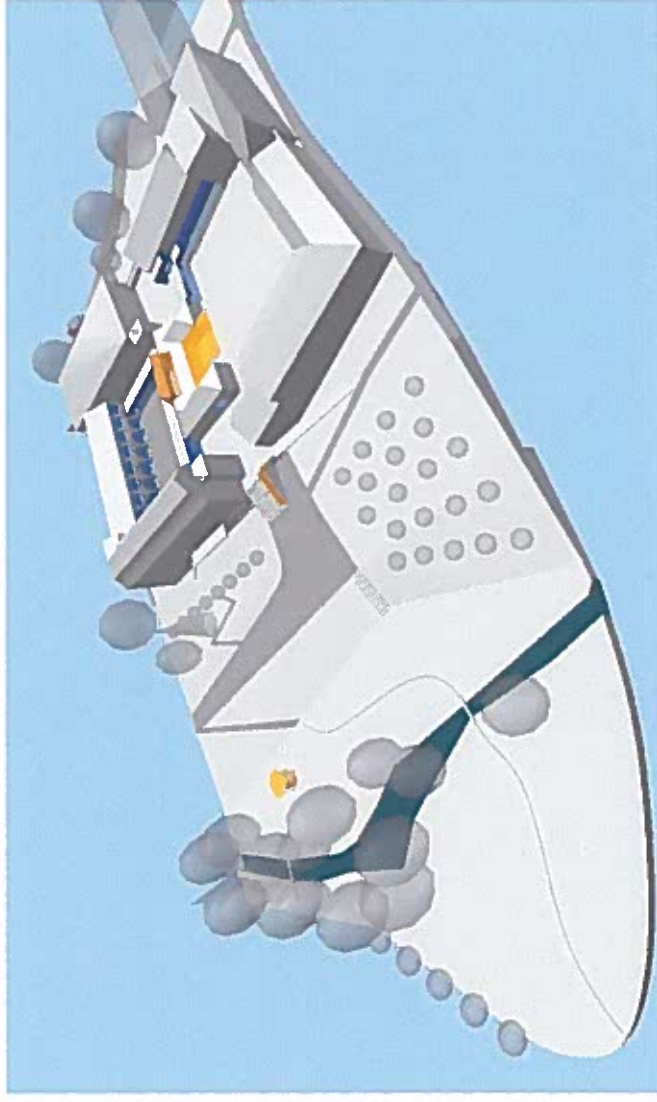
Návrh na obnovu památky		
Název památky		kašna se sochou Píseň hor
Identifikace památky		
k.ú.	Nové Město na Moravě	
parcelní číslo	550/1	
číslo popisné		
umístění (ulice, náměstí)	Palackého náměstí	
rejstříkové číslo (ÚSKP)	46599 / 7-4287	
Majitel		Město Nové Město na Moravě
adresa (ulice, číslo popisné)		Vratislavovo náměstí 103 592 31 Nové Město na Moravě
Foto památky		
Rok zahájení obnovy a odhad nákladů (v tis. Kč)		
Rok	náklady v tis. Kč	stručná charakteristika obnovy
2016		konzervace a hydrofobizace bazénu i sochy
2017		
2018		
2019		
2020	100	
2025 (výhled)		
Zdroje (v tis. Kč)		
vlastník	50	
jiné zdroje		
potřeba podpory	50	
Cíl obnovy (využití objektu)		kašna se sochou Píseň hor

Návrh na obnovu památky		
Název památky	kašna se sochou Vratislava z Pernštejna	
Identifikace památky		
k.ú.	Nové Město na Moravě	
parcelní číslo	154	
číslo popisné		
umístění (ulice, náměstí)	Vratislavovo náměstí	
rejstříkové číslo (ÚSKP)	32624 / 7-4286	
Majitel	Město Nové Město na Moravě	
adresa (ulice, číslo popisné)	Vratislavovo náměstí 103	
	592 31 Nové Město na Moravě	
Foto památky		
Rok zahájení obnovy a odhad nákladů (v tis. Kč)		
Rok	náklady v tis. Kč	stručná charakteristika obnovy
2016		konzervace a hydrofobizace bazénu i sochy
2017		
2018		
2019		
2020	100	
2025 (výhled)		
Zdroje (v tis. Kč)		
vlastník	50	
jiné zdroje		
potřeba podpory	50	
Cíl obnovy (využití objektu)	kašna se sochou Vratislava z Pernštejna	

Návrh na obnovu památky		
Název památky	zámek, (vč. administrativní, hospodářské a obytně-hosp., budovy a stodoly)	
Identifikace památky		
k.ú.	Nové Město na Moravě	
parcelní číslo	p. č. 465/1, 464/1	
číslo popisné	1,2	
umístění (ulice, náměstí)	Vratislavovo náměstí	
rejstříkové číslo (ÚSKP)	27286 / 7-4261	
Majitel	Kraj Vysočina	
adresa (ulice, číslo popisné)	Žižkova 1882/57 586 01 Jihlava	
Foto památky		
Rok zahájení obnovy a odhad nákladů (v tis. Kč)		
Rok	náklady v tis. Kč	stručná charakteristika obnovy
2016	350	Odstranění závažné poruchy statického charakteru – výskyt četných trhlin procházející celou hmotou obou váz, kamenné kartuše a koruny na průčelní fasádě hlavní budovy, které vyžadují odborný restaurátorský zásah. V dalších letech jsou v plánu stavební práce související s péčí o památkově chráněný objekt.
2017	300	
2018	500	
2019	500	
2020	500	
2025 (výhled)	100000	
Zdroje (v tis. Kč)		
vlastník	51075	
jiné zdroje		
potřeba podpory	51075	
Cíl obnovy (využití objektu)	Galerie, kulturní a společenské aktivity, koncerty	

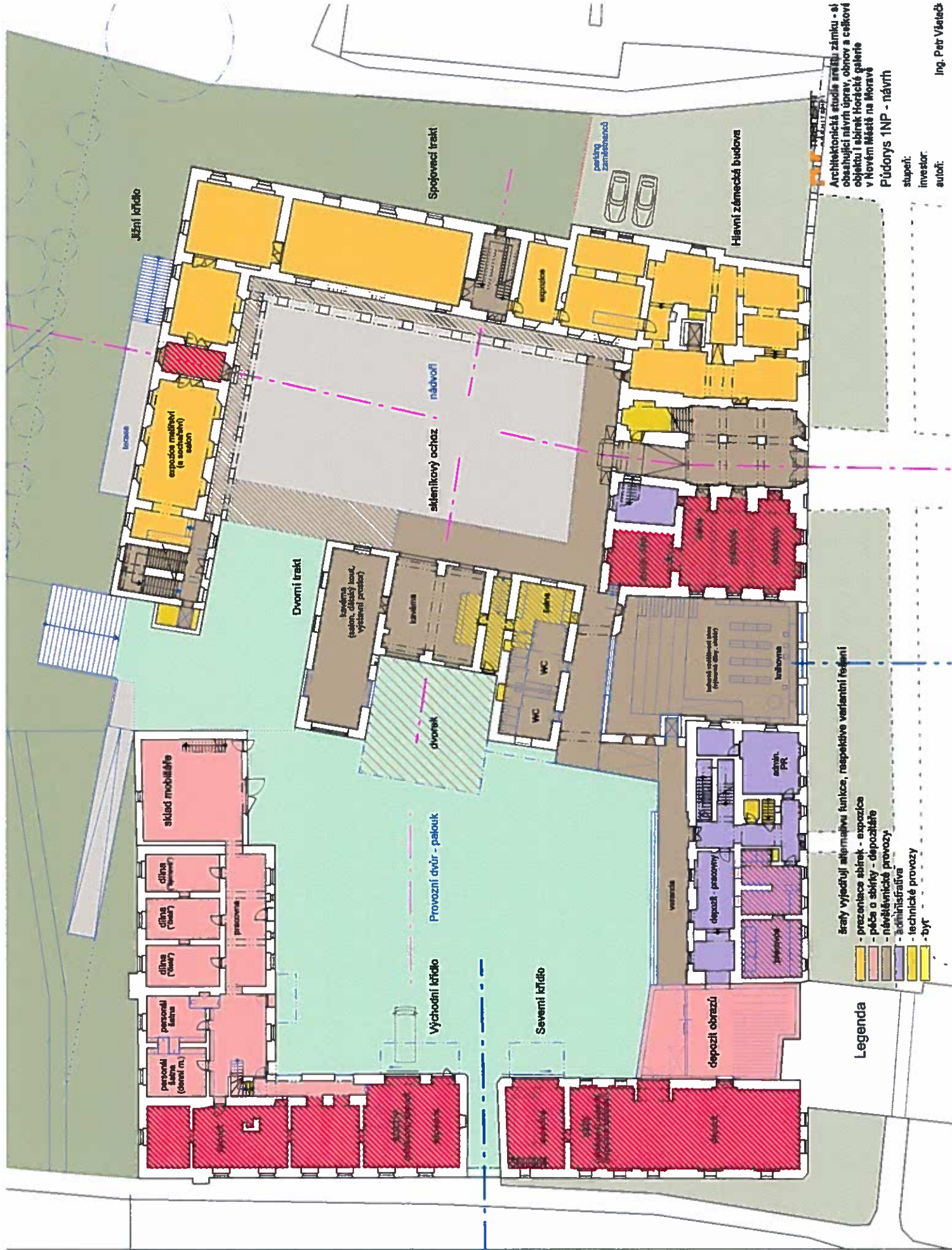
Horácká galerie v Novém Městě na Moravě

Architektonická studie areálu zámku – sídla galerie, obsahující návrh úprav, obnov a celkové prezentace objektu i sbírek, provedená na základě zhodnocení areálu a provozu z roku 2014



TRANSAT
ARCHITEKTI

objednatel: Kraj Vysočina
zodpovědný projektant: Ing. Petr Všeček, autorizovaný architekt
autoři: Ing. Petr Všeček, Ing. Robert Vádavík
květen 2015



Jížní křídlo

Spojovací trakt

Hlavní zámečká budova

expozice malířství (s sochařství) salon

skleněný ožeh - nádvorní

Dvorní trakt

sklad mobilního

Provozní dvůr - palouk

Severní křídlo

dělna (malba)

dělna (malba)

dělna (malba)

personální sálona (dovnitř m.)

Východní křídlo

personální sálona (dovnitř m.)

kavárna (salon, občasný kav., výstavní prostor)

kavárna

WC

WC

WC

dvorek

parking zaměstnanců

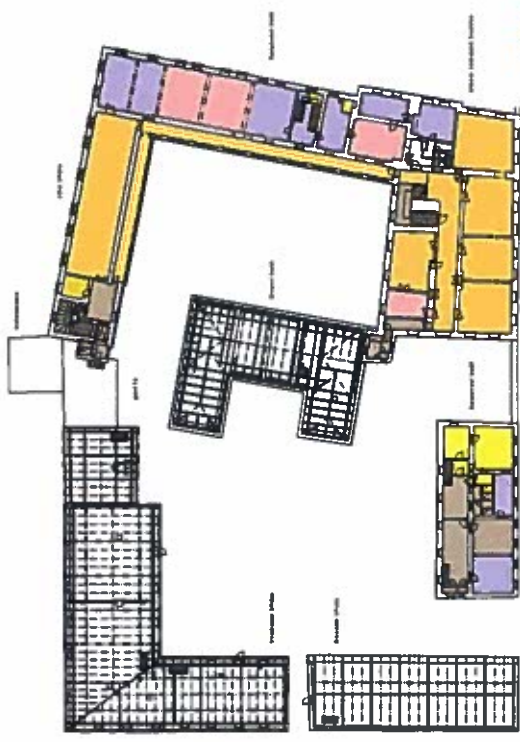


Architektonická studijní záměr - a) obsahující návrh úprav, obnovy a celkové objektu i sbírek Horácké galerie v Novém Městě na Moravě
 Původně INP - návrh
 stupeň: investor: autoři:

šráty vyjadřují alternativní funkce, respektive variantní řešení

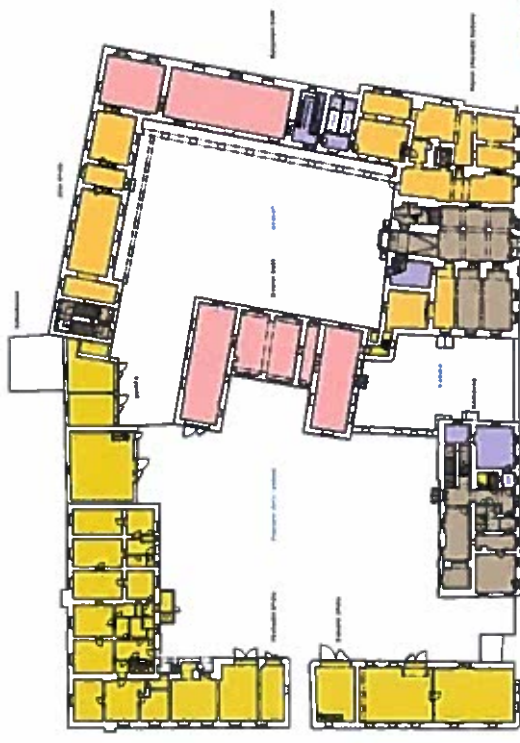
- prezentace sbírek - expozice
- péče o sbírky - depozitáře
- návštěvnícké provozy
- administrativní
- technické provozy
- byt

Legenda



00
 První patro - přízemí
 První patro - přízemí
 První patro - přízemí
 První patro - přízemí
 První patro - přízemí
 První patro - přízemí

- Legenda**
- Pracovní místnosti
 - Administrativní místnosti
 - Administrativní místnosti
 - Administrativní místnosti
 - Administrativní místnosti
 - Administrativní místnosti
 - Administrativní místnosti
 - Administrativní místnosti



01
 První patro - přízemí
 První patro - přízemí
 První patro - přízemí
 První patro - přízemí
 První patro - přízemí
 První patro - přízemí

- Legenda**
- Pracovní místnosti
 - Administrativní místnosti
 - Administrativní místnosti
 - Administrativní místnosti
 - Administrativní místnosti
 - Administrativní místnosti
 - Administrativní místnosti
 - Administrativní místnosti

Návrh na obnovu památky

Název památky	Měšťanský dům
----------------------	---------------

Identifikace památky

k.ú.	Nové Město na Moravě
parcelní číslo	p. č. 468/1
číslo popisné	4
umístění (ulice, náměstí)	Vratislavovo náměstí
rejstříkové číslo (ÚSKP)	26237 / 7-4268

Majitel

adresa (ulice, číslo popisné)	Klimentská 2067/34, Nové Město 110 00 Praha 1
-------------------------------	--

Foto památky**Rok zahájení obnovy a odhad nákladů (v tis. Kč)**

Rok	náklady v tis. Kč	stručná charakteristika obnovy
2016		obnova fasády a střechy
2017		
2018	200	
2019	300	
2020	300	
2025 (výhled)		

Zdroje (v tis. Kč)

vlastník	320
jiné zdroje	
potřeba podpory	480

Cíl obnovy (využití objektu)

Komerční – vinotéka, herna

Návrh na obnovu památky

Název památky	městský dům
----------------------	-------------

Identifikace památky

k.ú.	Nové Město na Moravě
parcelní číslo	p. č. 474
číslo popisné	6
umístění (ulice, náměstí)	Vratislavovo náměstí
rejstříkové číslo (ÚSKP)	38467 / 7-4269

Majitel

adresa (ulice, číslo popisné)	Vratislavovo náměstí 6 592 31 Nové Město na Moravě
-------------------------------	---

Foto památky**Rok zahájení obnovy a odhad nákladů (v tis. Kč)**

Rok	náklady v tis. Kč	stručná charakteristika obnovy
2016		rekonstrukce podlah mezi 2. NP a 3. N, rekonstrukce bytových prostor
2017	800	
2018	200	
2019		
2020		
2025 (výhled)		

Zdroje (v tis. Kč)

vlastník	700
jiné zdroje	
potřeba podpory	300

Cíl obnovy (využití objektu)

bydlení, komerční využití (pekárna, obchod)

Návrh na obnovu památky**Název památky** městský dům**Identifikace památky**

k.ú. Nové Město na Moravě

parcelní číslo p. č. 480

číslo popisné 8

umístění (ulice, náměstí) Vratislavovo náměstí

rejstříkové číslo (ÚSKP) 34682 / 7-4270

Majitel**adresa (ulice, číslo popisné)** Vratislavovo náměstí 8
592 31 Nové Město na Moravě**Foto památky****Rok zahájení obnovy a odhad nákladů (v tis. Kč)**

Rok	náklady v tis. Kč	stručná charakteristika obnovy
2016	200	oprava fasády, výměna okapů, klempířské práce, natěračské práce (střecha, okna), truhlářské práce
2017	160	
2018	140	
2019	200	
2020	200	
2025 (výhled)		

Zdroje (v tis. Kč)


vlastník 450

jiné zdroje

potřeba podpory 450

Cíl obnovy (využití objektu)

bydlení, podnikání, pronájem

Návrh na obnovu památky		
Název památky		Měšťanský dům
Identifikace památky		
k.ú.	Nové Město na Moravě	
parcelní číslo	p. č. 483	
číslo popisné	9	
umístění (ulice, náměstí)	Vratislavovo náměstí	
rejstříkové číslo (ÚSKP)	35330 7 I-4271	
Majitel		_____ _____
adresa (ulice, číslo popisné)		Vratislavovo náměstí 9 592 31 Nové Město na Moravě
Foto památky		
Rok zahájení obnovy a odhad nákladů (v tis. Kč)		
Rok	náklady v tis. Kč	stručná charakteristika obnovy
2016		běžná údržba
2017		
2018		
2019	50	
2020	50	
2025 (výhled)		
Zdroje (v tis. Kč)		
vlastník	40	
jiné zdroje		
potřeba podpory	60	
Cíl obnovy (využití objektu)		bydlení, komerční (obchody)

Návrh na obnovu památky**Název památky** městský dům**Identifikace památky**

k.ú. Nové Město na Moravě

parcelní číslo p. č. 486/1

číslo popisné 10

umístění (ulice, náměstí) Vratislavovo náměstí

rejstříkové číslo (ÚSKP) 45135 / 7-4272

Majiteladresa (ulice, číslo popisné) Vratislavovo náměstí 10
592 31 Nové Město na Moravě**Foto památky****Rok zahájení obnovy a odhad nákladů (v tis. Kč)**



Rok	náklady v tis. Kč	stručná charakteristika obnovy
2016		běžná údržba
2017	50	
2018		
2019	50	
2020		
2025 (výhled)		


Zdroje (v tis. Kč)


vlastník	50
jiné zdroje	
potřeba podpory	50


Cíl obnovy(využití objektu)

bydlení, komerční (obchody)

Návrh na obnovu památky		
Název památky	měšťanský dům	
Identifikace památky		
k.ú.	Nové Město na Moravě	
parcelní číslo	p. č. 489	
číslo popisné	11	
umístění (ulice, náměstí)	Vratislavovo náměstí	
rejstříkové číslo (USKP)	14361 / 7-4273	
Majitel		
adresa (ulice, číslo popisné)	Vratislavovo náměstí 580 Vratislavovo náměstí 397 Vratislavovo náměstí 11 592 31 Nové Město na Moravě	
Foto památky		
Rok zahájení obnovy a odhad nákladů (v tis. Kč)		
Rok	náklady v tis. Kč	stručná charakteristika obnovy
2016	40	rekonstrukce povrchů stěn, kleneb a podlah v průjezdu,
2017	240	instalace pod omítku, sanace stěn a podlahy proti zemní vlhkosti, nátěr střechy, údržba fasády do náměstí,
2018	60	výměna oken ve dvorní části, rekonstrukce dvorní fasády,
2019	250	oprava vazby a podlah pod střechou, výměna výkladců do náměstí, studie rekonstrukce střechy a půdních prostor
2020	110	
2025 (výhled)		
Zdroje (v tis. Kč)		
vlastník	420	
jiné zdroje	30	
potřeba podpory	250	
Cíl obnovy (využití objektu)	komerční a bytové prostory	

Návrh na obnovu památky		
Název památky	budova polikliniky	
Identifikace památky		
k.ú.	Nové Město na Moravě	
parcelní číslo	497	
číslo popisné	12	
umístění (ulice, náměstí)	Vratislavovo náměstí	
rejstříkové číslo (ÚSKP)	nepamátka	
Majitel	Město Nové Město na Moravě	
adresa (ulice, číslo popisné)	Vratislavovo náměstí 103 592 31 Nové Město na Moravě	
Foto památky		
Rok zahájení obnovy a odhad nákladů (v tis. Kč)		
Rok	náklady v tis. Kč	stručná charakteristika obnovy
2016		oprava a nátěr fasády a střechy
2017		
2018		
2019		
2020	500	
2025 (výhled)		
Zdroje (v tis. Kč)		
vlastník	250	
jiné zdroje		
potřeba podpory	250	
Cíl obnovy (využití objektu)	poliklinika, lékárna	

Návrh na obnovu památky		
Název památky	budova VZP	
Identifikace památky		
k.ú.	Nové Město na Moravě	
parcelní číslo	509/1	
číslo popisné	16	
umístění (ulice, náměstí)	Vratislavovo náměstí	
rejstříkové číslo (ÚSKP)	nepamátka	
Majitel	Město Nové Město na Moravě	
adresa (ulice, číslo popisné)	Vratislavovo náměstí 103 592 31 Nové Město na Moravě	
Foto památky		
Rok zahájení obnovy a odhad nákladů (v tis. Kč)		
Rok	náklady v tis. Kč	stručná charakteristika obnovy
2016		rekonstrukce pro ZUŠ
2017		
2018	20000	
2019	10000	
2020		
2025 (výhled)		
Zdroje (v tis. Kč)		
vlastník	15000	
jiné zdroje		
potřeba podpory	15000	
Cíl obnovy (využití objektu)	VPZ, po rekonstrukci ZUŠ	

Návrh na obnovu památky		
Název památky	městský dům	
Identifikace památky		
k.ú.	Nové Město na Moravě	
parcelní číslo	p. č. 534	
číslo popisné	30	
umístění (ulice, náměstí)	Nečasova	
rejstříkové číslo (ÚSKP)	17916 / 7-4267	
Majitel		
adresa (ulice, číslo popisné)	Nečasova 30 592 31 Nové Město na Moravě	
Foto památky		
Rok zahájení obnovy a odhad nákladů (v tis. Kč)		
Rok	náklady v tis. Kč	stručná charakteristika obnovy
2016		oprava střechy a fasády
2017		
2018		
2019		
2020	200	
2025 (výhled)		
Zdroje (v tis. Kč)		
vlastník	100	
jiné zdroje		
potřeba podpory	100	
Cíl obnovy (využití objektu)	bydlení	

Návrh na obnovu památky

Název památky	městský dům
----------------------	-------------

Identifikace památky

k.ú.	Nové Město na Moravě
parcelní číslo	p. č. 539/1, 539/2
číslo popisné	32
umístění (ulice, náměstí)	Palackého náměstí
rejstříkové číslo (ÚSKP)	44805 / 7-4274

Majitel

adresa (ulice, číslo popisné)	Luční 1158/21 591 01 Žďár nad Sázavou 5
-------------------------------	--

Foto památky**Rok zahájení obnovy a odhad nákladů (v tis. Kč)**


Rok	náklady v tis. Kč	stručná charakteristika obnovy
2016	600	nutné opravy a údržba
2017	300	
2018	200	
2019	200	
2020	200	
2025 (výhled)		


Zdroje (v tis. Kč)

vlastník	750
jiné zdroje	
potřeba podpory	750

Cíl obnovy (využití objektu)

bydlení, komerční (obchod)

Návrh na obnovu památky		
Název památky		měšťanský dům (rodný dům rodiny Německých)
Identifikace památky		
k.ú.	Nové Město na Moravě	
parcelní číslo	551/1	
číslo popisné	34	
umístění (ulice, náměstí)	Palackého náměstí	
rejstříkové číslo (ÚSKP)	nepamátka	
Majitel	Fyzická osoba	
adresa (ulice, číslo popisné)		
Foto památky		
Rok zahájení obnovy a odhad nákladů (v tis. Kč)		
Rok	náklady v tis. Kč	stručná charakteristika obnovy
2016		obnova fasády domu, oprava stodoly
2017		
2018		
2019	300	
2020	200	
2025 (výhled)		
Zdroje (v tis. Kč)		
vlastník	300	
jiné zdroje		
potřeba podpory	200	
Cíl obnovy (využití objektu)		bydlení

Návrh na obnovu památky		
Název památky		měšťanský dům
Identifikace památky		
k.ú.	Nové Město na Moravě	
parcelní číslo	574	
číslo popisné	38	
umístění (ulice, náměstí)	Vratislavovo náměstí	
rejstříkové číslo (ÚSKP)	nepamátka	
Majitel	Fyzická osoba	
adresa (ulice, číslo popisné)		
Foto památky		
Rok zahájení obnovy a odhad nákladů (v tis. Kč)		
Rok	náklady v tis. Kč	stručná charakteristika obnovy
2016		obnova fasády a střechy
2017		
2018		
2019	200	
2020	200	
2025 (výhled)		
Zdroje (v tis. Kč)		
vlastník	300	
jiné zdroje		
potřeba podpory	100	
Cíl obnovy (využití objektu)		komerční využití, bydlení

Návrh na obnovu památky

Název památky Městský dům

Identifikace památky

k.ú. Nové Město na Moravě

parcelní číslo p. č. 557

číslo popisné 40

umístění (ulice, náměstí) Žďárská

rejstříkové číslo (ÚSKP) 33892 / 7-4278

Majitel ~~_____~~

adresa (ulice, číslo popisné) Žďárská 40

592 31 Nové Město na Moravě

Foto památky**Rok zahájení obnovy a odhad nákladů (v tis. Kč)**

Rok	náklady v tis. Kč	stručná charakteristika obnovy
2016		obnova fasády a střechy
2017		
2018	200	
2019	200	
2020		
2025 (výhled)	500	

Zdroje (v tis. Kč)


vlastník 360


jiné zdroje


potřeba podpory 540


Cíl obnovy (využití objektu)


bydlení


Návrh na obnovu památky		
Název památky		měšťanský dům
Identifikace památky		
k.ú.	Nové Město na Moravě	
parcelní číslo	p. č. 609	
číslo popisné	47	
umístění (ulice, náměstí)	Žďárská	
rejstříkové číslo (ÚSKP)	18952 / 7-4279	
Majitel		
adresa (ulice, číslo popisné)		Fr. Hrubína 735/9, Nové Dvory 674 01 Třebíč Žďárská 47 592 31 Nové Město na Moravě
Foto památky		
Rok zahájení obnovy a odhad nákladů (v tis. Kč)		
Rok	náklady v tis. Kč	stručná charakteristika obnovy
2016		oprava fasády, restaurování vrat a portálu s letopočtem 1760, oprava dlažby pavlače, renovace vstupních dveří
2017		
2018		
2019		
2020		
2025 (výhled)	300	
Zdroje (v tis. Kč)		
vlastník	150	
jiné zdroje		
potřeba podpory	150	
Cíl obnovy (využití objektu)		obnova vzhledu objektu, bydlení

Návrh na obnovu památky		
Název památky	Městský dům	
Identifikace památky		
k.ú.	Nové Město na Moravě	
parcelní číslo	p. č. 573	
číslo popisné	97	
umístění (ulice, náměstí)	Vratislavovo náměstí	
rejstříkové číslo (ÚSKP)	31280 / 7-4275	
Majitel	Město Nové Město na Moravě	
adresa (ulice, číslo popisné)	Vratislavovo náměstí 103 592 31 Nové Město na Moravě	
Foto památky		
Rok zahájení obnovy a odhad nákladů (v tis. Kč)		
Rok	náklady v tis. Kč	stručná charakteristika obnovy
2016	200	oprava střechy vč. nátěru, výměna hlavních vstupních dveří, oprava dveří do dvora, oprava fasády a vnitřních omítek
2017		
2018	500	
2019		
2020		
2025 (výhled)		
Zdroje (v tis. Kč)		
vlastník	350	
jiné zdroje		
potřeba podpory	350	
Cíl obnovy (využití objektu)	radnice města, komerční využití (cukrárna)	



Návrh na obnovu památky		
Název památky		měšťanský dům
Identifikace památky		
k.ú.	Nové Město na Moravě	
parcelní číslo	575	
číslo popisné	98	
umístění (ulice, náměstí)	Vratislavovo náměstí	
rejstříkové číslo (ÚSKP)	nepamátka	
Majitel	Fyzická osoba	
adresa (ulice, číslo popisné)		
Foto památky		
Rok zahájení obnovy a odhad nákladů (v tis. Kč)		
Rok	náklady v tis. Kč	stručná charakteristika obnovy
2016		obnova fasády a střechy, výměna výkladce
2017		
2018		
2019	300	
2020	200	
2025 (výhled)		
Zdroje (v tis. Kč)		
vlastník	300	
jiné zdroje		
potřeba podpory	200	
Cíl obnovy (využití objektu)	komerční využití	


Návrh na obnovu památky		
Název památky		Měšťanský dům
Identifikace památky		
k.ú.	Nové Město na Moravě	
parcelní číslo	566	
číslo popisné	101	
umístění (ulice, náměstí)	Vratislavovo náměstí	
rejstříkové číslo (ÚSKP)	30781 / 7-4276	
Majitel	[REDAKCE]	
adresa (ulice, číslo popisné)	Vratislavovo náměstí 101 592 31 Nové Město na Moravě	
Foto památky		
Rok zahájení obnovy a odhad nákladů (v tis. Kč)		
Rok	náklady v tis. Kč	stručná charakteristika obnovy
2016		běžná údržba
2017		
2018	200	
2019		
2020		
2025 (výhled)	200	
Zdroje (v tis. Kč)		
vlastník	160	
jiné zdroje		
potřeba podpory	240	
Cíl obnovy (využití objektu)	bydlení, komerční (obchod)	


Návrh na obnovu památky		
Název památky	radnice	
Identifikace památky		
k.ú.	Nové Město na Moravě	
parcelní číslo	571/1	
číslo popisné	103	
umístění (ulice, náměstí)	Vratislavovo náměstí	
rejstříkové číslo (ÚSKP)	nepamátka	
Majitel	Město Nové Město na Moravě	
adresa (ulice, číslo popisné)	Vratislavovo náměstí 103 592 31 Nové Město na Moravě	
Foto památky		
Rok zahájení obnovy a odhad nákladů (v tis. Kč)		
Rok	náklady v tis. Kč	stručná charakteristika obnovy
2016		oprava střechy (výměna střešní krytiny)
2017		
2018	2000	
2019		
2020		
2025 (výhled)		
Zdroje (v tis. Kč)		
vlastník	1000	
jiné zdroje		
potřeba podpory	1000	
Cíl obnovy (využití objektu)	radnice	

Návrh na obnovu památky		
Název památky	radnice	
Identifikace památky		
k.ú.	Nové Město na Moravě	
parcelní číslo	579	
číslo popisné	114	
umístění (ulice, náměstí)	Vratislavovo náměstí	
rejstříkové číslo (ÚSKP)	35436 / 7-4264	
Majitel	Město Nové Město na Moravě	
adresa (ulice, číslo popisné)	Vratislavovo náměstí 103 592 31 Nové Město na Moravě	
Foto památky		
Rok zahájení obnovy a odhad nákladů (v tis. Kč)		
Rok	náklady v tis. Kč	stručná charakteristika obnovy
2016	5 000	výměna šindelové střešní krytiny a práce související – vybourání vestavěných depozitářů včetně likvidace, ošetření a výměna poškozených částí krovu, obnova interiéru a expozic
2017		
2018		
2019		
2020		
2025 (výhled)	20000	
Zdroje (v tis. Kč)		
vlastník	2500	
jiné zdroje		
potřeba podpory	2500	
Cíl obnovy (využití objektu)	Horácké muzeum	


Návrh na obnovu památky


Název památky	městský dům – rodný dům Dr. Ivana Sekaniny	
Identifikace památky		
k.ú.	Nové Město na Moravě	
parcelní číslo	p. č. 160	
číslo popisné	119	
umístění (ulice, náměstí)	Vratislavovo náměstí	
rejstříkové číslo (ÚSKP)	41143 / 7-4277	
Majitel		
adresa (ulice, číslo popisné)	Hájkova 234 592 31 Nové Město na Moravě	
Foto památky		
Rok zahájení obnovy a odhad nákladů (v tis. Kč)		
Rok	náklady v tis. Kč	stručná charakteristika obnovy
2016	200	obnova původního vstupu do historického sklepení pod lékárnou a vápenná výmalba, vč. Výroby repliky historických dveří, oprava a nátěr vstupních vrat směrem z nádvoří, vybudování původních věžičkových vikýřů a výměna střešní krytiny směrem do náměstí, oprava a nový nátěr fasády domu 1. NP
2017	200	
2018	800	
2019	200	
2020	100	
2025 (výhled)		
Zdroje (v tis. Kč)		
vlastník	750	
jiné zdroje		
potřeba podpory	750	
Cíl obnovy (využití objektu)	knihkupectví, galerie, kavárna a ubytování, ve sklepení stálá veřejná expozice o historii domu a jeho obyvatel	


Návrh na obnovu památky		
Název památky	Fara	
Identifikace památky		
k.ú.	Nové Město na Moravě	
parcelní číslo	p. č. 176	
číslo popisné	120	
umístění (ulice, náměstí)	Vratislavovo náměstí	
rejstříkové číslo (ÚSKP)	40159 / 7-4265	
Majitel	Římskokatolická farnost Nové Město na Moravě	
adresa (ulice, číslo popisné)	Vratislavovo náměstí 120 592 31 Nové Město na Moravě	
Foto památky		
Rok zahájení obnovy a odhad nákladů (v tis. Kč)		
Rok	náklady v tis. Kč	stručná charakteristika obnovy
2016		běžná údržba
2017		
2018	150	
2019	150	
2020		
2025 (výhled)	300	
Zdroje (v tis. Kč)		
vlastník	300	
jiné zdroje		
potřeba podpory	300	
Cíl obnovy (využití objektu)	Fara	


Návrh na obnovu památky		
Název památky	měšťanský dům (ZUŠ)	
Identifikace památky		
k.ú.	Nové Město na Moravě	
parcelní číslo	178	
číslo popisné	121	
umístění (ulice, náměstí)	Vratislavovo náměstí	
rejstříkové číslo (ÚSKP)	nepamátka	
Majitel	Město Nové Město na Moravě	
adresa (ulice, číslo popisné)	Vratislavovo náměstí 103 592 31 Nové Město na Moravě	
Foto památky		
Rok zahájení obnovy a odhad nákladů (v tis. Kč)		
Rok	náklady v tis. Kč	stručná charakteristika obnovy
2016		výměna vstupních dveří
2017	150	
2018		
2019		
2020		
2025 (výhled)		
Zdroje (v tis. Kč)		
vlastník	80	
jiné zdroje		
potřeba podpory	70	
Cíl obnovy (využití objektu)	Základní umělecká škola	

Návrh na obnovu památky		
Název památky	měšťanský dům (rodný dům sochaře J. Štursy)	
Identifikace památky		
k.ú.	Nové Město na Moravě	
parcelní číslo	179/1	
číslo popisné	122	
umístění (ulice, náměstí)	Vratislavovo náměstí	
rejstříkové číslo (ÚSKP)	nepamátka	
Majitel	Fyzická osoba	
adresa (ulice, číslo popisné)		
Foto památky		
Rok zahájení obnovy a odhad nákladů (v tis. Kč)		
Rok	náklady v tis. Kč	stručná charakteristika obnovy
2016		běžná údržba, revitalizace dvorku
2017		
2018	50	
2019	100	
2020	200	
2025 (výhled)		
Zdroje (v tis. Kč)		
vlastník	250	
jiné zdroje		
potřeba podpory	100	
Cíl obnovy (využití objektu)	komerční využití, bydlení	

Návrh na obnovu památky		
Název památky	měšťanský dům (KB)	
Identifikace památky		
k.ú.	Nové Město na Moravě	
parcelní číslo	182/1	
číslo popisné	123	
umístění (ulice, náměstí)	Vratislavovo náměstí	
rejstříkové číslo (ÚSKP)	nepamátka	
Majitel	Město Nové Město na Moravě	
adresa (ulice, číslo popisné)	Vratislavovo náměstí 103 592 31 Nové Město na Moravě	
Foto památky		
Rok zahájení obnovy a odhad nákladů (v tis. Kč)		
Rok	náklady v tis. Kč	stručná charakteristika obnovy
2016		běžná údržba, oprava vnitřních omítek
2017	50	
2018	200	
2019		
2020		
2025 (výhled)		
Zdroje (v tis. Kč)		
vlastník	230	
jiné zdroje		
potřeba podpory	220	
Cíl obnovy (využití objektu)	Komerční banka, školní družina při 1. ZŠ NMNM	

Návrh na obnovu památky		
Název památky	Základní škola	
Identifikace památky		
k.ú.	Nové Město na Moravě	
parcelní číslo	183/1	
číslo popisné	124	
umístění (ulice, náměstí)	Vratislavovo náměstí	
rejstříkové číslo (ÚSKP)	nepamátka	
Majitel	Město Nové Město na Moravě	
adresa (ulice, číslo popisné)	Vratislavovo náměstí 103 592 31 Nové Město na Moravě	
Foto památky		
Rok zahájení obnovy a odhad nákladů (v tis. Kč)		
Rok	náklady v tis. Kč	stručná charakteristika obnovy
2016		běžná údržba
2017	50	
2018	50	
2019		
2020	50	
2025 (výhled)		
Zdroje (v tis. Kč)		
vlastník	80	
jiné zdroje		
potřeba podpory	70	
Cíl obnovy (využití objektu)	Základní škola	

Návrh na obnovu památky		
Název památky	městský dům	
Identifikace památky		
k.ú.	Nové Město na Moravě	
parcelní číslo	p. č. 145	
číslo popisné	133	
umístění (ulice, náměstí)	Komenského náměstí	
rejstříkové číslo (ÚSKP)	103200	
Majitel	[redacted]	
adresa (ulice, číslo popisné)	Komenského náměstí 133 592 31 Nové Město na Moravě	
Foto památky		
Rok zahájení obnovy a odhad nákladů (v tis. Kč)		
Rok	náklady v tis. Kč	stručná charakteristika obnovy
2016	400	využití a úprava je další vývojovou etapou v historii stavby, cílem obnovy je návrat k otevření historických prostor měšťanského domu pro veřejné posezení a setkávání obyvatel a návštěvníků Nového Města
2017	300	
2018	700	
2019	1000	
2020	300	
2025 (výhled)		
Zdroje (v tis. Kč)		
vlastník	1350	
jiné zdroje		
potřeba podpory	1350	
Cíl obnovy (využití objektu)	využití a úprava je další vývojovou etapou v historii stavby, cílem obnovy je návrat k otevření historických prostor měšťanského domu pro veřejné posezení a setkávání obyvatel a návštěvníků Nového Města	

Návrh na obnovu památky		
Název památky	evangelická fara	
Identifikace památky		
k.ú.	Nové Město na Moravě	
parcelní číslo	142	
číslo popisné	135	
umístění (ulice, náměstí)	Komenského náměstí	
rejstříkové číslo (ÚSKP)	19029 / 7-4266	
Majitel	Ing. Lena Liška	
	Marta Lišková	
	Inna Lišková	
	Jakub Liška	
adresa (ulice, číslo popisné)	Komenského náměstí 135 592 31 Nové Město na Moravě	
Foto památky		
Rok zahájení obnovy a odhad nákladů (v tis. Kč)		
Rok	náklady v tis. Kč	stručná charakteristika obnovy
2016		dveře, přepážka, zábradlí u schodiště, sanace (injektáže)
2017	350	– výměna dveří a fater (10ks), 1 dřevěná přepážka s dveřmi a zábradlí na schodišti ve vstupní hale, sanace
2018	200	vlhnuocí zdi – injektáž a na ní vnitřní omítky a práce
2019		související
2020		
2025 (výhled)		
Zdroje (v tis. Kč)		
vlastník	300	
jiné zdroje	30	
potřeba podpory	220	
Cíl obnovy	bydlení a učebna	