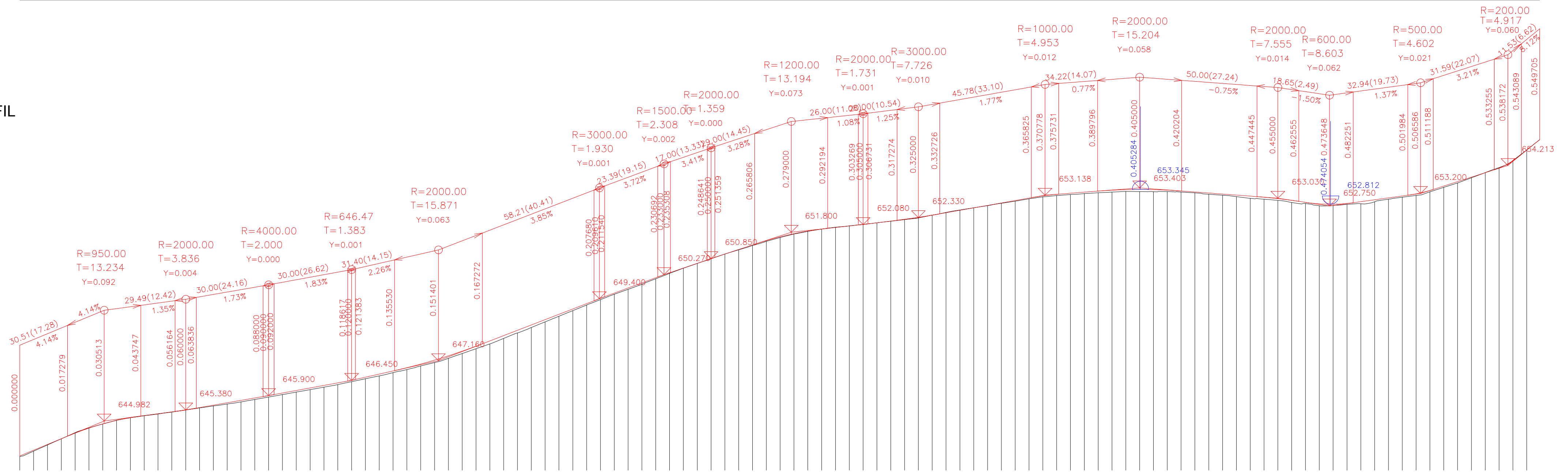


DRUH POVRCHU ÚZEMÍ
KATASTRÁLNÍ ÚZEMÍ
OKRES:
KRAJ:

SKLONOVÉ POMĚRY:


PODÉLNÝ PROFIL
M 1:1000/100



KÓTY NIVELETY:



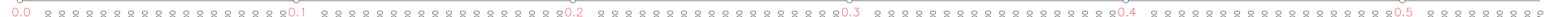
KÓTY TERÉNU:



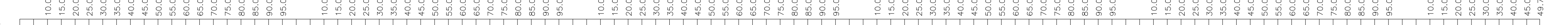
SROVNÁVACÍ ROVINA:



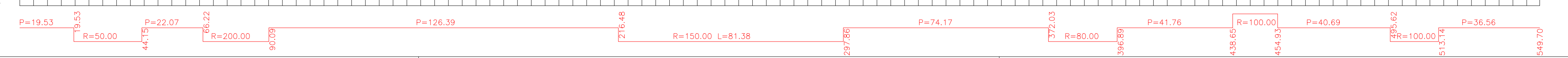
STANIČENÍ:



VZDÁLENOST PŘ. ŘEZŮ:



SMĚROVÉ POMĚRY:



B

VÝŠKOVÝ SYSTÉM: B.p.v.

ZODP.PROJEKTANT: ING.Š.VRBOVÁ	NAVRHL/VYPRACOVAL: ING.Š.VRBOVÁ	TECHNICKÁ KONTROLA: ING.Š.VRBOVÁ	 TEL.: 731 58 28 55 IČO: 87669455 www.vrbova.eu vrbova@vrbova.eu	
HL.PROJEKTU: ING.Š.VRBOVÁ	KRESLIL/CAD:			
KrÚ: VYŠOČINA	MěÚ/ObÚ: NOVÉ MĚSTO NA MOR.	FORMÁT: 8x4		
OBJEDNATEL: NOVÉ MĚSTO NA MORAVĚ	DATUM: X/2015			
AKCE: OPRAVA MÍSTNÍ KOMUNIKACE MARŠOVICE	ČÍS.ZAK.: -	STUPĚŇ: DPS	PARÉ:	
	MĚŘITKO: 1:1000/100			
PŘÍLOHA: PODÉLNÝ PROFIL	PŘÍLOHA Č.: 3			