

Investiční záměr

**Nové Město na Moravě -
rekonstrukce Památníku věnovaného
obětem 1. světové války
(Masarykova ulice)**

Investiční záměr

Nové Město na Moravě - rekonstrukce Památníku obětí 1. světové války (Masarykova ul.)

Identifikace žadatele:

Registrovaný název právnické osoby: Město Nové Město na Moravě

Statutární orgán: Michal Šmarda, starosta

Kontaktní osoba: PhDr. Žofie Řádková, referent odboru školství, kultury, cestovního ruchu a sociálních věcí Městského úřadu

Identifikační číslo (IČ): 00294900

Sídlo právnické osoby (ulice, číslo, PSČ, město, obec, stát):

Vratislavovo nám., čp. 103, 59231, Nové Město na Moravě, Česká republika

Okres: Žďár nad Sázavou

Kraj: Kraj Vysočina

Spojení (telefon, fax, E-mail)¹⁾: 566 598 300, posta@nmnm.cz

Základní informace o válečném hrobu:

1. číslo žádosti z portálu EDS: 9/2017*307

2. Evidenční číslo válečného hrobu :

obec: Nové Město na Moravě, evidenční číslo: CZE6108-40743

3. Válečný hrob je symbolický, bez ostatků

4. Žadatel je vlastníkem válečného hrobu – památníku i nemovitosti (pozemku), na který je dotace žádána

6. Adresa územně příslušného finančního úřadu:

Finanční úřad pro Kraj Vysočina

Územní pracoviště ve Žďáru nad Sázavou

Strojírenská 28

591 01 ŽDÁR NAD SÁZAVOU

a) Cíl projektu

Naším cílem je obnova válečného hrobu – památníku věnovaného obětem 1. světové války, který je umístěn na Masarykově ulici v Novém Městě na Moravě. Památník i pozemek je v majetku města.

Památník věnovaný obětem 1. světové války, který je historicky nazýván „Mohyla míru a svobody“ byl instalován novoměstskými občany v roce 1919 u příležitosti 1. výročí ukončení 1. světové války a vzniku ČSR před budovou vlakového nádraží v Novém Městě na Moravě. Postupující rozvoj města a rekonstrukce komunikace před vlakovým nádražím však památník značně poškodila.

Na počátku 90. let minulého století vyvstala myšlenka znovuoobnovení Mohyly míru a svobody s tím, že bude přemístěna do klidové zeleně na Masarykovu ulici. Touto rekonstrukcí již nebyl dodržen původní tvar mohyly, ale vznikl kamenný pylon, který měl být doplněn o sochu lva. Až do dnešní doby však tento původní záměr nebyl zrealizován.

Blížící se oslavy 100. výročí ukončení 1. světové války obnovily původní myšlenku doplnit stávající pylon o sochu Lva od novoměstského rodáka ak. sochaře Vincence Makovského tak, aby

se stávající památník stal důstojným místem k uctění památky všech obětí 1. světové války v Novém Městě na Moravě.

b) Označení válečné události, ke které se válečný hrob vztahuje:

1. světová válka

c) Charakter válečného hrobu:

Válečný hrob je symbolický válečný hrob - památník, bez ostatků.

d) Požadovaná výše dotace:

Požadovaná výše dotace je 240 000,- Kč

e) Podíl dotace na plánovaných nákladech projektu:

Podíl dotace na plánovaných nákladech projektu činí 62,5%.

f) Náklady dotace na 1 válečný hrob

Náklady dotace na 1 válečný hrob činí částku ve výši 240 000 Kč.

g) Dluhová služba/zajištění prostředků

Dluhová služba pro město Nové Město na Moravě za rok 2016 je vypočtena podle usnesení vlády České republiky a činí 3,89 %. Je tedy výrazně příznivější, než ukazatel dluhové služby stanovený MF ČR.

Ukazatel celkové likvidity v poslední známé mezitimní závěrce, tedy k 30. 9. 2016, byl vypočten na 4,55, což je výrazně vzdáleno od nežádoucího intervalu <0;1> a vypovídá o velmi dobré celkové likviditě obce.

h) Popis projektu

Záměr projektu:

Kamenný památník věnovaný obětem 1. světové války je pietní místo v Novém Městě na Moravě, evidované dle § 4 odst. 1) zákona č. 122/2004 Sb., o válečných hrobech a pietních místech u obecního úřadu obce s rozšířenou působností Nové Město na Moravě s evidenčním číslem CZE6108-40743. Jedná se o symbolický válečný hrob bez ostatků. Památník není evidován jako nemovitá kulturní památka.

Naším záměrem je rekonstrukce tohoto Památníku obětí 1. světové války za účelem dokončení původního historického záměru, tj. doplnit pietní místo o plastiku lva, jako symbolu české státnosti.

Stávající stav:

Památník věnovaný obětem 1.světové války, který je historicky nazýván „Mohyla míru a svobody“ byl instalován novoměstskými občany v roce 1919 u příležitosti 1. výročí ukončení 1. světové války a vzniku ČSR před budovou vlakového nádraží v Novém Městě na Moravě. Postupující rozvoj města a rekonstrukce komunikace před vlakovým nádražím však památník značně poškodila.

Na počátku 90. let minulého století vyvstala myšlenka znovuoobnovení Mohyly míru s tím, že bude přemístěna do klidové zeleně na Masarykovu ulici. Touto rekonstrukcí již nebyl dodržen původní tvar mohyly, ale vznikl kamenný pylon, který měl být doplněn o sochu lva. Až do dnešní doby však tento původní záměr nebyl zrealizován.

Postup rekonstrukce památníku:

Naším záměrem je tedy rekonstrukce tohoto Památníku obětí 1.světové války za účelem dokončení původního historického záměru, tj. doplnit pietní místo o plastiku lva, jako symbolu české státnosti. Socha Lva od prof. Vincence Makovského, novoměstského rodáka, je umístěna na samostatný sokl před současný památník obětí 1. sv. války – tzv. mohyly. Kompozičně tak vzniká velice silný prostorový vztah mezi novým a původním téměř 100 let starý památníkem. Zároveň tak mohyla zůstane neporušena, v původní podobě a s čitelnou pamětní deskou v čelní straně. Jelikož je dotyčný Lev třetinový model skulptury pro fontánu Pražského hradu, svým měřítkem se jedná o drobnou sochu, i z tohoto důvodu bylo zvoleno řešení, kdy bude umístěn na předsazeném vlastním soklu, nikoliv však zapojen na původní mohyly.

Socha Lva bude odlita z bronzu a umístěna na sokl z mrákotínské žuly o půdorysných rozměrech 510x400 mm a výšce 1330 mm. Samotná socha má výšku 840 mm. Předsazení před mohyly je 1100 mm, na její pohledovou osu. Sokl bude přikotven pomocí šroubů nebo trnů do základu z prostého betonu o půdorysných rozměrech 900x900 mm a hloubky 1200 mm (do nezámrazné hloubky).

Kolem památníku budou odstraněny původní šípkové keře v půlkruhovém půdorysném tvaru. Následně bude vybudován nový přístupový chodník z žulových kostek (rozměry dle výkresu D1-1.1-01 Půdorys) a kolem založen nový trávník. V úrovni původní mohyly budou vysazeny dva nové stálezelené keře - juniperus communis 'repanda'.

Rekonstrukci památníku bychom realizovali v roce 2018 tak, aby došlo k jeho opětovnému znovuoobjevení u příležitosti 100. výročí ukončení 1. světové války.

Návrh na rekonstrukci památníku zpracovala projekční kancelář Makovský & partneři, s.r.o. , se sídlem Marie Pujmanové 6, Brno 602 00, korespondenční adresa: Minská 85, Brno 616 00, IČO 26886073

Celkové náklady na rekonstrukci symbolického válečného hrobu činí částku ve výši 385 tis. Kč včetně DPH, přičemž DPH z toho tvoří částku 66 tis. Kč.

Celkové náklady obsahují následné položky (uvedeno v Kč):

1. Přípravné práce

přípravné práce, zajištění staveniště	1,0 ks	5 000
úklid	1,0 ks	3 000
plachta pro zahalení	1,0 ks	1 000
2. socha Lva autor: Vincence Makovský		
odlití	1,0 ks	95 000
doprava	1,0 ks	8 000

montáž	1,0 ks	5 000
autorská práva	1,0 ks	95 000
3. sokl		
sokl (mrákotínská žula, rozměry cca 400x510x1330 mm)	1,0 ks	60 000
vysekání a stříbření písma - celkem		
57 písmen, 9x interpunkce, výška 30 mm)	1,0 ks	5 000
betonový základ pro sokl (500x600x1200 mm)	1,0 ks	25 000
4. Úprava okolí		
nový chodník (žula)	5,0 m2	6 000
odstranění současných křovin	1,0	1 000
výsadba nové zeleně	1,0	7 000
oprava trávníku	70 m2	7 000

CELKEM		319 000
DPH 21 %		66 990
CELKEM		385 990

Podrobnější záměr naleznete v příložené projektové dokumentaci.

i) Harmonogram projektu

Sled úkonů a termíny pro realizaci projektu:

1. Schválení záměru a finančních prostředků na realizaci PD Zastupitelstvem města Nové Město na Moravě ze dne 12.12.2016
2. Tvorba projektové dokumentace – prosinec roku 2016 – 10. leden roku 2017 (autor: Makovský a partneři, s.r.o., se sídlem Marie Pujmanové 6, Brno 602 00, korespondenční adresa: Minská 85, Brno 616 00, IČO 26886073)
3. Vyřízení stanoviska územně příslušného stavební úřadu – Sdělení stavebního úřadu ze dne 16.1.2017 čj. MUNMNM/724/2017 – uvedeno v příloze záměru
4. Vyřízení stanoviska územně příslušného orgánu ochrany životního prostředí – vydáno Sdělení k předložené PD na akci ze dne 12.1.2017 čj. MUNMNM/590/2017-1 – uvedeno v příloze záměru
5. V souladu s předpisy města bude provedeno výběrové řízení na veřejnou zakázku – realizaci díla - říjen – prosinec 2017
6. Schválení finančních prostředků (případně spolupodílů k poskytnuté dotaci) na realizaci projektu Zastupitelstvem města Nové Město na Moravě v rámci rozpočtu města na rok 2018 – listopad 2017
7. Schválení vybraného dodavatele v Radě města, podpis smlouvy o dílo na realizaci díla s vybraným dodavatelem - leden – březen 2018
8. Realizace projektu – duben – říjen 2018
9. Slavnostní znovuožhalení památníku u příležitosti 100. výročí ukončení 1. světové války– říjen 2018

j) Personální zabezpečení projektu

Město Nové Město na Moravě má jakožto žadatel o dotaci zkušený tým složený z referentů s dlouholetými zkušenostmi v oblasti koordinace příprav záměrů, zpracování žádostí o dotaci, administrace projektů podpořených nejen z EU, příprav podkladů a následnou administrací

výběrového řízení na dodavatele stavby, TDI, BOZP...v souladu se zákonem o veřejných zakázkách, má také kvalitní pracovníky, kteří koordinují řadu investičních i neinvestičních projektů v částkách i desítek mil. Kč.

Tento projekt bude zajišťovat a koordinovat pracovnice odboru školství, kultury, sociálních věcí a cestovního ruchu MěÚ v Novém Městě na Moravě, která má universitní VŠ vzdělání a má velké zkušenosti s realizací obdobných projektů.

V uplynulých letech realizovala obnovu řady památníků, které jsou v majetku města, např. restaurování památníku od J. Štursy: Pohřeb v Karpatech, restaurování sochy Fr. Palackého od J. Štursy, restaurování kašen na náměstí, v roce 2015 u příležitosti 600. výročí upálení M. Jana Husa realizovala instalaci nové sochy od J. Štursy: M. Jan Hus v zahradě evangelického kostela a řadu dalších objektů, které jsou v majetku města.

k) Vnitřní předpisy

Soupis dokumentace vnitřních směrnic pro vedení účetnictví, zadávání zakázek, schvalovací postupy při výdeji finančních prostředků a identifikaci rizik, které vydalo město a Městský úřad Nové Město na Moravě:

Směrnice rady města č. 2/2016 určující postup při zadávání veřejných zakázek malého rozsahu - s ohledem na účinnost nového zákona č. 134/2016 Sb., o zadávání veřejných zakázek (účinnost od 1.10.2016) rada města na své 29. schůzi dne 10.10.2016 schválila novou směrnici č. 2/2016 určující postup při zadávání zakázek malého rozsahu (účinnost od 11.10.2016).

Směrnice MěÚ č. 3/2014 o způsobu podepisování dokumentů

Směrnice č. 1/2003 – systém finanční kontroly, kterým město Nové Město na Moravě zajišťuje kontrolu hospodaření svoji i příspěvkových organizací ve své působnosti podle § 9 a §29 odst. 4 a 5 zákona číslo 320/2001 Sb., o finanční kontrole, v platném znění a podle vyhlášky MF ČR č. 64/2002 Sb., kterou se provádí zákon číslo 320/2001 Sb.

Kontrolní řád je vnitroorganizační procesní normou ke směrnici č. 1/2003 vydanou starostou města dne 3.2.2003, která řeší systém finanční kontroly u města na základě usnesení z 81. řádné schůze Rady města Nového Města na Moravě ze dne 1. července 2002.

Vnitroorganizační směrnice pro účetnictví s platností od 1.1.2016 ve znění Dodatku č. 1/2016 ze dne 1.6.2016.

l) Prezentace poskytovatele dotace

Válečný hrob – památník věnovaný obětem 1. světové války bude označen tabulkou s informací, že projekt byl podpořen prostřednictvím dotace poskytnuté Ministerstvem obrany ČR, a to nejméně po dobu 5 let.

Dále bude při informaci o projektu v médiích, zejména v místním zpravodaji Novoměstsko, uvedena tato skutečnost, že byl projekt finančně podpořen Ministerstvem obrany ČR.

Informaci o poskytnutí dotace Ministerstvem obrany ČR na realizovaný projekt bude uveřejněna i na webových stránkách města.

m) Technologické zajištění projektu a volba materiálu

Technologické řešení a materiály využívané při realizaci projektu byly vybrány se zřetelem k omezení možnosti odcizení materiálu a poškození díla, informace o tom jsou obsaženy níže a dále v předložené dokumentaci.

Použité materiály splňují požadavky na mechanickou odolnost a stabilitu. Stavba je navržena v souladu s platnými předpisy a normami.

Veškeré stavební nosné konstrukce byly v rámci projektování navrženy na základě statických výpočtů. Ve výpočtech byly zohledněny veškeré vlivy působící na stabilitu a únosnost konstrukcí. Jedná se především o povětrnostní vlivy jako zatížení sněhem a větrem a také zatížení od technologického zařízení. Návrh nosných stavebních konstrukcí a jejich statické posouzení zajišťuje, že užívání stavby nebude mít za následek:

- zřícení stavby nebo jeho části,
- větší stupeň přetvoření,
- poškození jiných částí stavby nebo technických zařízení anebo instalovaného vybavení v důsledku většího přetvoření nosné konstrukce,
- poškození v případě, kdy je rozsah neúměrný původní příčině.

Stavba zahrnuje běžnou technologii s tradičním stavebním materiálem. K dopravě budou používána vozidla do 18t. tonáže tj. typu TATRA, LIAZ a AVIA. Ukládání stavebního materiálu bude na staveništi. Vykládka bude probíhat na staveništi. Doprava nebude blokovat provoz účelové komunikace.

n) Ochrana a ostražování dokončeného válečného hrobu

Ochrana a ostražování dokončeného válečného hrobu je zajištěna způsobem, který odpovídá daným rizikům. Informace o tom jsou obsaženy ve stanovisku Městské policie ze dne 18.1.2017, které tvoří přílohu dokumentace.

o) Umístění válečného hrobu

Válečný hrob – pietní místo je umístěno na veřejně přístupném místě ve městě na Masarykové ulici na pozemku parcelní čís. 399/5 v kú: Nové Město na Moravě, který je v majetku města Nové Město na Moravě, což dokládáme snímkem pozemkové mapy a výpisem z katastru.

p) Popis majetkových vztahů

Památník obětem světové války na Masarykové ulici v Novém Městě na Moravě je v majetku města. Nachází se na nemovitosti - pozemku (parcele č. 399/5 v kú: Nové Město na Moravě), který je také ve vlastnictví města (viz výpis z katastru nemovitosti).

q) Dle § 14 odst. 3 písm. e) zákona č. 218/2000 Sb., o rozpočtových pravidlech a o změně některých souvisejících zákonů, informaci o identifikaci:

1. Identifikace osob zastupujících právnickou osobu s uvedením právního důvodu zastoupení podle zákona č. 250/2000 Sb., o rozpočtových pravidlech územních rozpočtů – §10a, odst. 3, písm.

f) 1.

(Město Nové Město na Moravě zastupuje starosta Michal Šmarda na základě ust. § 103 odst. 1 zákona č. 128/2000 Sb., o obcích (obecní zřízení), ve znění pozdějších předpisů, což dokládáme výpisem ze souhrnu usnesení ze zasedání Zastupitelstva města Nové Město na Moravě č. 1/2014 konaného dne 10.11.2014.)

2. Identifikace osob s podílem v právnické osobě (v žadateli) podle zákona č. 250/2000 Sb., o rozpočtových pravidlech územních rozpočtů – §10a, odst. 3, písm. f) 2.

Žadatel prohlašuje, že tato identifikace je pro něj irelevantní.

3. Identifikace osob, v nichž má žadatel přímý podíl a výše tohoto podílu podle zákona č. 250/2000 Sb., o rozpočtových pravidlech územních rozpočtů – §10a, odst. 3, písm. f) 3.

Pořadové číslo	IČO	Název právnické osoby, v níž má žadatel přímý podíl	Výše podílu v % 1
1	25509187	TS služby s.r.o.	100,00
2	64259773	Lesní družstvo obcí	2,00
3	70995559	Mateřská škola Nové Město na Moravě, příspěvková organizace	100,00
4	43378692	Centrum Zdislava	100,00
5	70927880	Dům dětí a mládeže Nové Město na Moravě, příspěvková organizace	100,00
6	25335057	Novoměstská teplárenská a.s.	1,06
7	60749105	SATT a.s.	14,90
8	70934258	Mikroregion Novoměstsko	3,33
9	48899097	Novoměstské sociální služby	100,00
10	03022641	Novoměstské služby s.r.o.	100,00
11	00372854	Novoměstská kulturní zařízení	100,00
12	70284725	Základní škola Nové Město na Moravě, Vratislavovo náměstí 124, okr. Žďár nad Sázavou	100,00
13	60574674	Základní škola Nové Město na Moravě, Leandra Čecha 860, okres Žďár nad Sázavou	100,00
14	70282439		100,00

		Základní umělecká škola Jana Štursy Nové Město na Moravě, příspěvková organizace	
--	--	--	--

r) Fotodokumentace válečného hrobu a jeho bezprostředního okolí

Fotodokumentace stávajícího válečného hrobu a jeho bezprostředního okolí je uvedena v příloze.

V Novém Městě na Moravě

Dne: 18. 1. 2017

Michal Šmarda
starosta



Příloha:

1. Foto současného stavu válečného hrobu – pietního místa
2. Výpis z KN
3. Snímek pozemkové mapy
4. PD zpracovaná projekční kanceláří Makovský & partneři, s.r.o. , se sídlem Marie Pujmanové 6, Brno 602 00, korespondenční adresa: Minská 85, Brno 616 00, IČ: 26886073
5. Sdělení stavebního úřadu ze dne 16.1.2017 čj. MUNMNM/724/2017
6. Sdělení územně příslušného orgánu ochrany životního prostředí k předložené PD na akci ze dne 12.1.2017 čj. MUNMNM/590/2017-1
7. Stanovisko Městské policie k ostraze a ochraně válečného hrobu ze dne 18.1.2017
8. Zápis z ustavujícího ZM Nové Město na Moravě ze dne 10.11.2014 – zvolení starosty města
9. Výpis usnesení ze ZM, které bude schvalovat žádost a investiční záměr bude zaslán obratem po zasedání ZM, jež se koná v Novém Městě na Moravě dne 28.2.2017.



01.01.2017

Výpis z katastru nemovitostí

Částečný výpis LV

Okres: CZ0635 Žďár nad Sázavou

Obec: 596230 Nové Město na Moravě

Katastr: 706418 Nové Město na Moravě

V kat. území jsou pozemky vedeny v jedné číselné řadě

List vlastnictví: 1

A	Vlastník, jiný oprávněný	Identifikátor	Podíl
---	--------------------------	---------------	-------

Vlastnické právo

	Město Nové Město na Moravě, Vratislavovo náměstí 103, Nové Město na Moravě, 59231 Nové Město na Moravě	294900	1
--	---	--------	---

B Nemovitosti

Pozemky

Parcela	Výměra [m ²]	Druh pozemku	Způsob využití	Způsob ochrany
<u>399/5</u>	721	ostatní plocha	zeleň	chráněná krajinná oblast - II.-IV.zóna

B1 Jiná práva - Bez zápisu

C Omezení vlastnického práva - Bez zápisu

D Jiné zápisy

Typ vztahu

Oprávnění pro

Povinnost k

*Změna číslování parcel

- geom.plánem č.1749-pol.2-350/2003

Par.: 399/5

Z-3702/2004-714

Pořadí k datu podle předpisů platných v době vzniku práva

E Nabývací tituly a jiné podklady zápisu

Listina

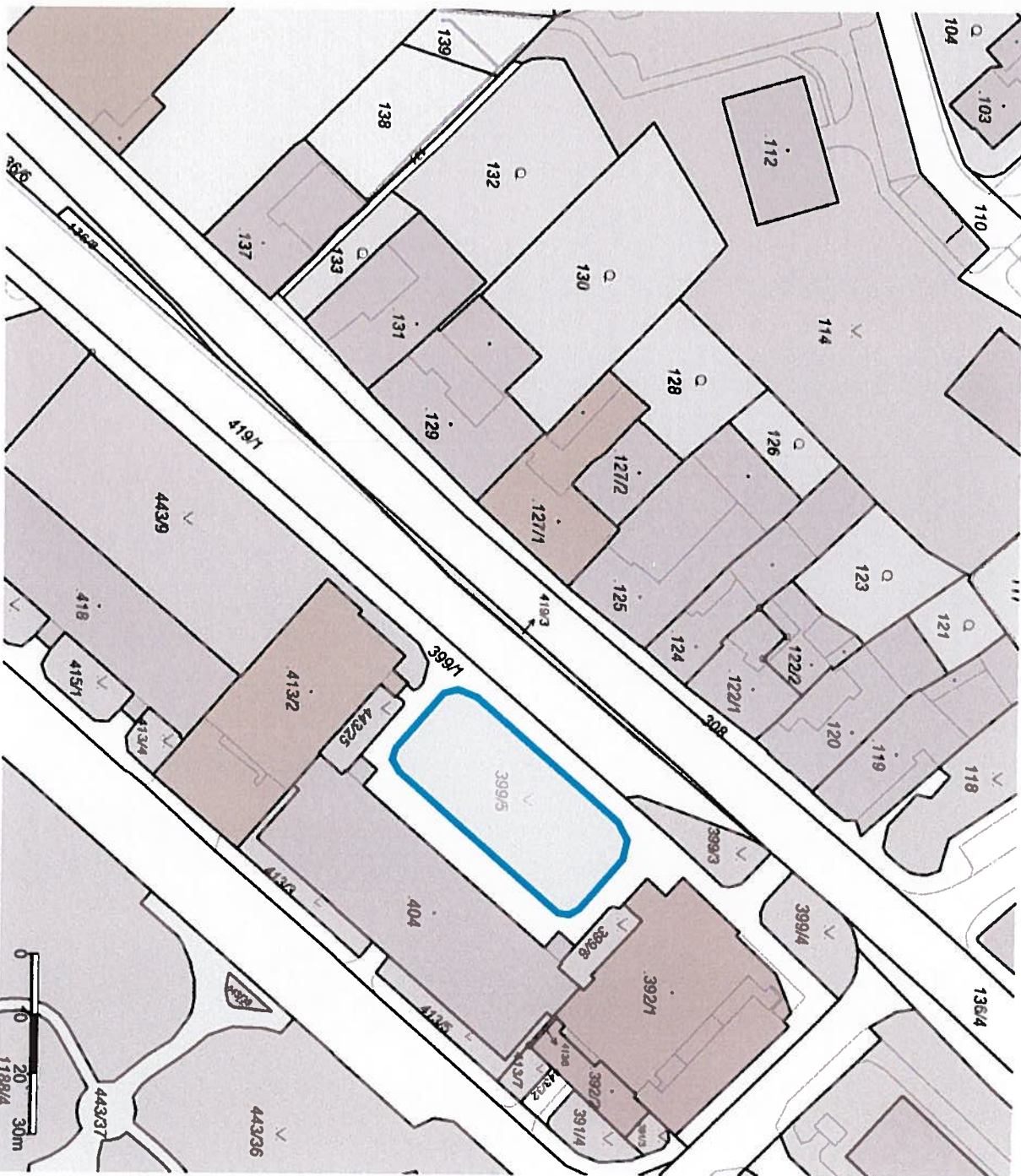
* Smlouva postupní o bezúplatném převodu majetku ze dne 27.08.2001 00:00:00 Právní účinky vkladu práva ke dni 06.11.2001 14:26:54	V-516/2001-747
Pro: Město Nové Město na Moravě, Vratislavovo náměstí 103, Nové Město na Moravě, 59231 Nové Město na Moravě	IČO-DIČ / RČ: 294900

F Vztah bonitovaných půdně ekologických jednotek (BPEJ) k parcelám - Bez zápisu

(c) 1999-2017 T-MAPY spol. s r.o.

Vyhotoveno: 11.01.2017 / 16:24

Vyhotovil: Žofie Řádková



Vytvořil: Žofie Řádková
Datum: 11.01.2017 16:25
Měřítko: 1:1000

Katastrální mapa

AZ Popisy parcel

Definiční bod parcel

Vnitřní parcelní kresba

Parcelní kresba

Bluková mapa parcelní

Orná půda

Les

Zahrada

Louka, pastvina - trvalý travní porost

Vodní plocha

Budova

Budova - občanská vybavenost

Komunikace

Zeleň

Sportoviště

Kolejiště

Letiště

Ostatní plocha v sídlech



Makovský & partneři, s.r.o.

Minská 85, CZ - 616 00 Brno
 Tel/Fax + 420 543 211 489
 e-mail: info@makovsky.eu
 www.makovsky.eu
 sídlo firmy:
 Marie Pujmanové 6, 602 00 Brno
 IČO 26886073 DIČ CZ26886073

AUTOR	HLAVNÍ INŽENÝR PROJEKTU	VYPRACOVAL	PŘÍMÝ ZPRACOVATEL	
ING. ARCH. Z. MAKOVSKÝ ING. ARCH. D. MAKOVSKÝ ING. ARCH. A. SIROTEK	ING. ARCH. D. MAKOVSKÝ	ING. ARCH. P. ŠTUKHEIL BC. PETR KALOUDA	Makovský & partneři, s.r.o. Minská 85, CZ - 616 00 Brno Tel/Fax + 420 543 211 489 e-mail: info@makovsky.eu www.makovsky.eu sídlo firmy: Marie Pujmanové 6, 602 00 Brno IČO 26886073 DIČ CZ26886073	
	ZODPOVĚDNÝ PROJEKTANT			
	ING. ARCH. D. MAKOVSKÝ			
INVESTOR	NOVÉ MĚSTO NA MORAVĚ, VRATISLAVOVO NÁMĚSTÍ 103, 592 31, NOVÉ MĚSTO NA MORAVĚ, IČO 00294900			
STAVBA	PAMÁTNÍK OBĚTÍ 1. SV. VÁLKY A VZNIKU ČSR		STUP. PROJEKT. DOKUMENTACE	DOKUMENTACE PRO ÚZEMNÍ ŘÍZENÍ
DOKUMENTACE PRO ÚZEMNÍ ŘÍZENÍ			DATUM	12.12017
			POČET F A4	
			Č. ZAKÁZKY	
			MĚŘITKO	ČÍSLO VÝKRESU

PAMÁTNÍK OBĚTÍ 1. SV. VÁLKY A VZNIKU ČSR

DOKUMENTACE PRO ÚZEMNÍ ŘÍZENÍ

Dokumentace je vypracována a členěna podle přílohy č. 1 k vyhlášce 62 ze dne 28. února 2013, kterou se mění vyhláška č. 499/2006 Sb., o dokumentaci staveb.

Dokumentace obsahuje části:

- A. PRŮVODNÍ ZPRÁVA
 - B. SOUHRNNÁ TECHNICKÁ ZPRÁVA
 - C. SITUAČNÍ VÝKRESY
 - D. VÝKRESOVÁ DOKUMENTACE
 - E. DOKLADOVÁ ČÁST
-

A Průvodní zpráva

A.1 Identifikační údaje

A.1.1 Údaje o stavbě

- a) název stavby: Památník obětí 1. sv. války a vzniku ČSR
- b) místo stavby: Nové Město na Moravě, Katastrální území Nové Město na Moravě [706418] -parcela 399/5
- c) předmět PD: Umístění sochy Lva od prof. Vincence Makovského

A.1.2 Údaje o žadateli

Nové Město na Moravě, Vratislavovo náměstí 103,
592 31, Nové Město na Moravě, IČO 00294900

A.1.3 Údaje o zpracovateli projektové dokumentace

- Zpracovatel: Makovský & partneři, s.r.o.
Sídlo firmy: Marie Pujmanové 6, Brno 602 00
Korespondenční adresa: Minská 85, Brno 616 00
IČO 26886073
Tel./ fax.: 543 21 1489
www.makovsky.eu
- Socha: Lev
Třetinový model skulptury pro fontánu Pražského hradu
Autor: prof. Vincenc Makovský
Rok vzniku: 1964 - 1966
Výška: 840 mm
Materiál: bronz
- Autor: Ing. arch. Zdeněk Makovský
Ing. arch. Daniel Makovský – autorizovaný architekt pod č. 03 884
Ing. arch. Adam Sirotek, Ph.D.
- Spolupráce: Ing. Lukáš Poláček
Ing. arch. Petr Štukheil
Ing. arch. Vladimír Šobich
Ing. Jana Burdová
Mgr. Tereza Makovská
- Kontaktní osoba: Ing. arch. Daniel Makovský
mob. 608 367 002, tel. 543 211 489, e-mail: d.makovsky@makovsky.eu

A.2 Seznam vstupních podkladů

Při zpracování dokumentace pro územní řízení byly použity tyto podklady:

Katastrální mapa

Požadavky investora

A.3 Údaje o území

a) rozsah řešeného území – zastavěné / nezastavěné území

Řešené území je v současné době v celé ploše nezastavěné.

b) dosavadní využití a zastavěnost území

Řešené území v současné době slouží jako volná zatravněná plocha se čtyřmi vzrostlými jehličnany a Památkem obětí 1. sv. války a vzniku ČSR – kamenná mohyla.

c) údaje o ochraně území podle jiných právních předpisů (památková rezervace, památková zóna, zvláště chráněné území, záplavové území apod.)

Stavba se nenachází v území městské památkové rezervace (MPR). Stavba se nachází v hranici ochranného pásma MPR.

Stavba neleží v záplavovém území ani poddolovaném území.

d) údaje o odtokových poměrech

V současné době je území v celé ploše zatravněno. Dešťová voda se vsakuje na celém pozemku.

Při návrhu památníku s novým umístěním sochy Iva nedojde ke změně odtokových poměrů v území.

e) údaje o souladu s územně plánovací dokumentací, s cíli a úkoly územního plánování

f) údaje o dodržení obecných požadavků na využití území

Stavba je navržena v souladu s vyhláškou č. 501/2006 Sb., o obecných požadavcích na využívání území ve znění č. 431/2012 Sb., účinná od 1. ledna 2013 ve znění pozdějších předpisů. Obecné požadavky na využití území budou dodrženy.

g) údaje o splnění požadavků dotčených orgánů

Do dokumentace byly zpracovány požadavky dotčených organizací státní správy a správců sítí ve stupni územního řízení. Vyjádření jednotlivých DOSS a správců sítí jsou v části E. – DOKLADOVÁ ČÁST – E1. ZÁVAZNÁ STANOVISKA, STANOVISKA, ROZHODNUTÍ, VYJÁDRĚNÍ DOTČENÝCH ORGÁNŮ a E2. STANOVISKA VLASTNÍKŮ VEŘEJNÉ DOPRAVNÍ A TECHNICKÉ INFRASTRUKTURY.

h) seznam výjimek a úlevových řešení

Nejsou požadována žádná úlevová řešení a výjimky.

i) seznam souvisejících a podmiňujících investic

Zatím nejsou související a podmiňující investice známy.

j) seznam pozemků a staveb dotčených prováděním stavby

Pozemky v majetku města Nové Město na Moravě:

p.č.399/5, k.ú. Nové Město na Moravě [706418], druh pozemku: ostatní plocha, způsob využití: zeleň

Sousední pozemky:

p.č.399/1, k.ú. Nové Město na Moravě [706418]

A.4 Údaje o stavbě

a) nová stavba nebo změna dokončené stavby

Nová stavba

b) účel užívání stavby

Stavba bude řešena jako památník – umístění sochy na kamenný sokl + přístupový chodník a okolní zeleň

c) trvalá nebo dočasná stavba

Stavba trvalá

d) údaje o ochraně stavby podle jiných právních předpisů (kulturní památka apod.)

DOPLNIT

e) údaje o dodržení technických požadavků na stavby a obecných technických požadavků zabezpečujících bezbariérové užívání staveb

Je dodrženo.

f) údaje o splnění požadavků dotčených orgánů a požadavků vyplývajících z jiných právních předpisů

Návrh památníku byl projednán se všemi dotčenými orgány státní správy a se všemi správci dotčených inženýrských sítí. V rámci dopracování tohoto stupně projektové dokumentace jsou respektovány a zapracovány veškeré připomínky a požadavky dotčených orgánů státní správy a správců sítí.

g) seznam výjimek a úlevových řešení

Projekt nepočítá s aplikací výjimek a úlevových řešení.

h) navrhované kapacity stavby (zastavěná plocha, obestavěný prostor, užitná plocha, počet funkčních jednotek a jejich velikosti, počet uživatelů / pracovníků apod.)

Netýká se stavby

i) základní bilance stavby (potřeby a spotřeby médií a hmot, hospodaření s dešťovou vodou, celkové produkované množství a druhy odpadů a emisí, třída energetické náročnosti budov apod.)

Netýká se stavby

j) základní předpoklady výstavby (časové údaje o realizaci stavby, členění na etapy),

předpokládaná realizace stavby: 3 měsíce, stavba nevyžaduje dělení na etapy.

k) orientační náklady stavby

orientační náklady = Kč

A.5 Členění stavby na objekty a technická a technologická zařízení

Stavba je řešena jedním objektem SO 01

V Brně 13.1.2017

Vypracoval: Ing. arch. Petr Štukheil

B) SOUHRNNÁ TECHNICKÁ ZPRÁVA

B.1 Popis území stavby

a) charakteristika stavebního pozemku

Staveniště se nachází na ulici Masarykova v zatravněné ploše mezi bytovými domy a parkovištěm. Staveniště se nachází na parcele č.399/5, k.ú. Nové Město na Moravě [706418], druh pozemku: ostatní plocha, způsob využití: zeleň

Staveniště je hodnoceno jako nenáročné, je zde dostatek místa pro zařízení staveniště přímo na pozemku.

b) výčet a závěry provedených průzkumů a rozborů (geologický průzkum, hydrogeologický průzkum, stavebně historický průzkum apod.)

DOPLNIT

c) stávající ochranná a bezpečnostní pásma

V rámci staveniště se nenachází žádná bezpečnostní ani ochranná pásma.

d) poloha vzhledem k záplavovému území, poddolovanému území a podobně

Stavba se nenachází v záplavovém, poddolovaném apod. území

e) vliv stavby na okolní stavby a pozemky, ochrana okolí, vliv stavby na odtokové poměry v území

Stavba není zdrojem hluku a emisí. Stavba je navržena tak, aby sousední stavby – rodinné domy nezastínila. Stavba vyžaduje požárně-bezpečnostní posouzení. Ochrana okolí není nutná řešit.

Odtokové poměry v území se nemění.

f) požadavky na asanace, demolice, kácení dřevin

Novostavba nevyžaduje demolici, pouze vykosení keřů kolem stávajícího památníku.

g) požadavky na maximální zábory zemědělského půdního fondu nebo pozemků určených k plnění funkce lesa (dočasné / trvalé)

Stavba nevyžaduje zábory ZPF ani lesů.

h) územně technické podmínky

Stavba není napojena na stávající dopravní ani technickou infrastrukturu.

i) věcné a časové vazby stavby, podmiňující, vyvolané, související investice

Stavba není vázaná časově ani jinými investicemi

B.2 Celkový popis stavby

B.2.1 Účel užívání stavby, základní kapacity funkčních jednotek

Účelem stavby je umístění sochy Lva od sochaře prof. Vincence Makovského do veřejného prostoru k současnému památníku obětí 1. sv. války a vzniku ČSR.

B.2.2 Celkové urbanistické a architektonické řešení

a) urbanismus – územní regulace, kompozice prostorového řešení

DOPLNIT REGULACE

Socha Lva od prof. Vincence Makovského je umístěna na samostatný sokl před současný památník obětí 1. sv. války a vzniku ČSR – tzv. mohyly

b) architektonické řešení – kompozice tvarového řešení, materiálové a barevné řešení

Socha Lva od prof. Vincence Makovského je umístěna na samostatný sokl před současný památník obětí 1. sv. války a vzniku ČSR – tzv. mohyly. Kompozičně tak vzniká velice silný prostorový vztah mezi novým a původním téměř 100 let starý památníkem. Zároveň tak mohyla zůstane neporušena, v původní podobě a s čitelnou pamětní deskou v čelní straně. Jelikož je dotýčný Lev třetinový model skulptury pro fontánu Pražského hradu, svým měřítkem se jedná o drobnou sochu, i z tohoto důvodu bylo zvoleno řešení, kdy bude umístěn na předsazeném vlastním soklu, nikoliv však zapojen na původní mohyly.

Socha Lva je odlita z bronzu a umístěna na sokl z mrákotínské žuly o půdorysných rozměrech 510x400 mm a výšce 1330 mm. Samotná socha má výšku 840 mm. Předsazení před mohyly je 1100 mm, na její pohledovou osu. Sokl bude přikotven pomocí šroubů nebo trnů do základu z prostého betonu o půdorysných rozměrech 900x900 mm a hloubky 1200 mm (do nezámrzné hloubky).

Kolem památníku budou vykáceny původní keře v půlkruhovém půdorysném tvaru. Následně bude vybudován nový přístupový chodník z žulových kostek (rozměry dle výkresu D1-1.1-01 Půdorys) a kolem založen nový trávník. V úrovni původní mohyly budou vysazeny dva nové stálezelené keře - juniperus communis 'repanda'.

B.2.3 Celkové provozní řešení, technologie výroby

Přístup k památníku je zajištěn po nově vybudovaném chodníku z žulových kostek. Další provoz ani technologie se zde nevyskytuje.

B.2.4 Bezbariérové užívání stavby

Přístup k památníku je bezbariérový dle Vyhlášky č. 398/2009 Sb. o obecných technických požadavcích zabezpečujících bezbariérové užívání staveb.

B.2.5 Bezpečnost při užívání stavby

Mechanická odolnost a stabilita

Stavba je navržena z hlediska klimatických vlivů na normová zatížení větrem a sněhem v dané oblasti. Na objektu je třeba provádět obvyklou údržbu, aby byla zajištěna odolnost a životnost konstrukčních prvků.

B.2.6 Základní charakteristika objektů

a) stavební řešení

Stavba je řešena jedním objektem SO 01.

b) konstrukční a materiálové řešení

Socha Lva je odlita z bronzu a umístěna na sokl z mrákotínské žuly o půdorysných rozměrech 510x400 mm a výšce 1330 mm. Samotná socha má výšku 840 mm. Sokl bude přikotven pomocí šroubů nebo trnů do základu z prostého betonu o půdorysných rozměrech 900x900 mm a hloubky 1200 mm (do nezámrzné hloubky).

c) mechanická odolnost a stabilita

Použité materiály splňují požadavky na mechanickou odolnost a stabilitu. Stavba je navržena v souladu s platnými předpisy a normami.

Veškeré stavební nosné konstrukce byly v rámci projektování navrženy na základě statických výpočtů. Ve výpočtech byly zohledněny veškeré vlivy působící na stabilitu a únosnost konstrukcí. Jedná se především o povětrnostní vlivy jako zatížení sněhem a větrem a také zatížení od technologického zařízení. Návrh nosných stavebních konstrukcí a jejich statické posouzení zajišťuje, že užívání stavby nebude mít za následek:

- zřícení stavby nebo jeho části,
- větší stupeň přetvoření,
- poškození jiných částí stavby nebo technických zařízení anebo instalovaného vybavení v důsledku většího přetvoření nosné konstrukce,
- poškození v případě, kdy je rozsah neúměrný původní příčině.

B.2.7 Základní charakteristika technických a technologických zařízení

Netýká se stavby

B.2.8 Požárně bezpečnostní řešení

Netýká se stavby

B.2.9 Zásady hospodaření s energiemi

Netýká se stavby

B.2.10 Hygienické požadavky na stavby, požadavky na pracovní a komunální prostředí

Netýká se stavby

B.2.11 Ochrana stavby před negativními účinky vnějšího prostředí

Netýká se stavby

B.3 Připojení na technickou infrastrukturu

Netýká se stavby

B.4 Dopravní řešení

Netýká se stavby

B.5 Řešení vegetace a souvisejících terénních úprav

a) terénní úpravy

V rámci výstavby budou provedeny terénní úpravy pouze za účelem vybudování přístupového chodníku z žulových kostek a k založení nového trávníku v bezprostředním okolí.

b) použité vegetační prvky

V okolí památníku bude založen nový trávník. V úrovni původní mohyly budou vysazeny dva nové stálezelené keře - juniperus communis 'repanda'.

c) biotechnická opatření

Netýká se stavby.

B.6 Popis vlivů stavby na životní prostředí a jeho ochrana

Netýká se stavby

B.7 Ochrana obyvatelstva

Netýká se stavby

B.8 Zásady organizace výstavby

a) napojení staveniště na stávající dopravní a technickou infrastrukturu

Napojení na stávající dopravní infrastrukturu

Příjezd na staveniště je zajištěn z ulice Masarykova.

Odjezd ze staveniště je ulicí Masarykova.

Stavba zahrnuje běžnou technologii s tradičním stavebním materiálem. K dopravě budou používána vozidla do 18t. tonáže tj. typu TATRA, LIAZ a AVIA. Ukládání stavebního materiálu bude na staveništi. Vykládka bude probíhat na staveništi. Doprava nebude blokovat provoz účelové komunikace. Uvedené tonáže a vozidla jsou navrženy jen po dobu výstavby bytového domu.

Napojení na zdroj vody

Pro potřebu stavby bude voda dovezena v nádobě o objemu maximálně 1 m³.

Napojení na zdroj elektřiny

Elektrická energie bude pro účely zařízení staveniště odebírána z dovezeného diesel agregátu.

Kanalizace pro zařízení staveniště

Je navrženo používání mobilních suchých WC. Odvodnění staveniště bude sjednáno jako součást plnění dodavatele. Voda bude vsakována nebo odváděna do kanalizace v přílehlé komunikaci.

b) ochrana okolí staveniště a požadavky na související asanace, demolice, kácení dřevin

Úprava okolí staveniště z hlediska bezpečnosti a ochrany zdraví třetích osob je řešena oplocením staveniště. Rovněž kolem staveniště budou umístěny výstražné cedule s nápisem zákaz vstupu na staveniště, vstupu jen v ochranné helmě, pozor na riziko pádu předmětu. V kontaktu s veřejnou dopravou bude stavba, případně zábory zajištěny přechodným dopravním značením.

Během stavby bude zajištěn příjezd a přístup k přílehlým objektům, jmenovitě pro pohotovostní vozidla.

Asanace – bude provedeno kácení keřů v bezprostředním okolí památníku. Požadavek na demolici není.

c) maximální zábory pro staveniště (dočasné / trvalé)

Zábor staveniště pro navrhovanou stavbu památníku není nutný.

d) bilance zemních prací, požadavky na přísun nebo deponie zemin

Při stavbě památníku bude zemina ze stavební jámy uložena na pozemku, případně odvážena na deponii nebo na rekultivační skládku. Při terénních úpravách bude opět částečně použita.

V Brně 13.1.2017

Vypracoval: Ing. arch. Petr Štukheil

POLOHA NA ORTOMAPE



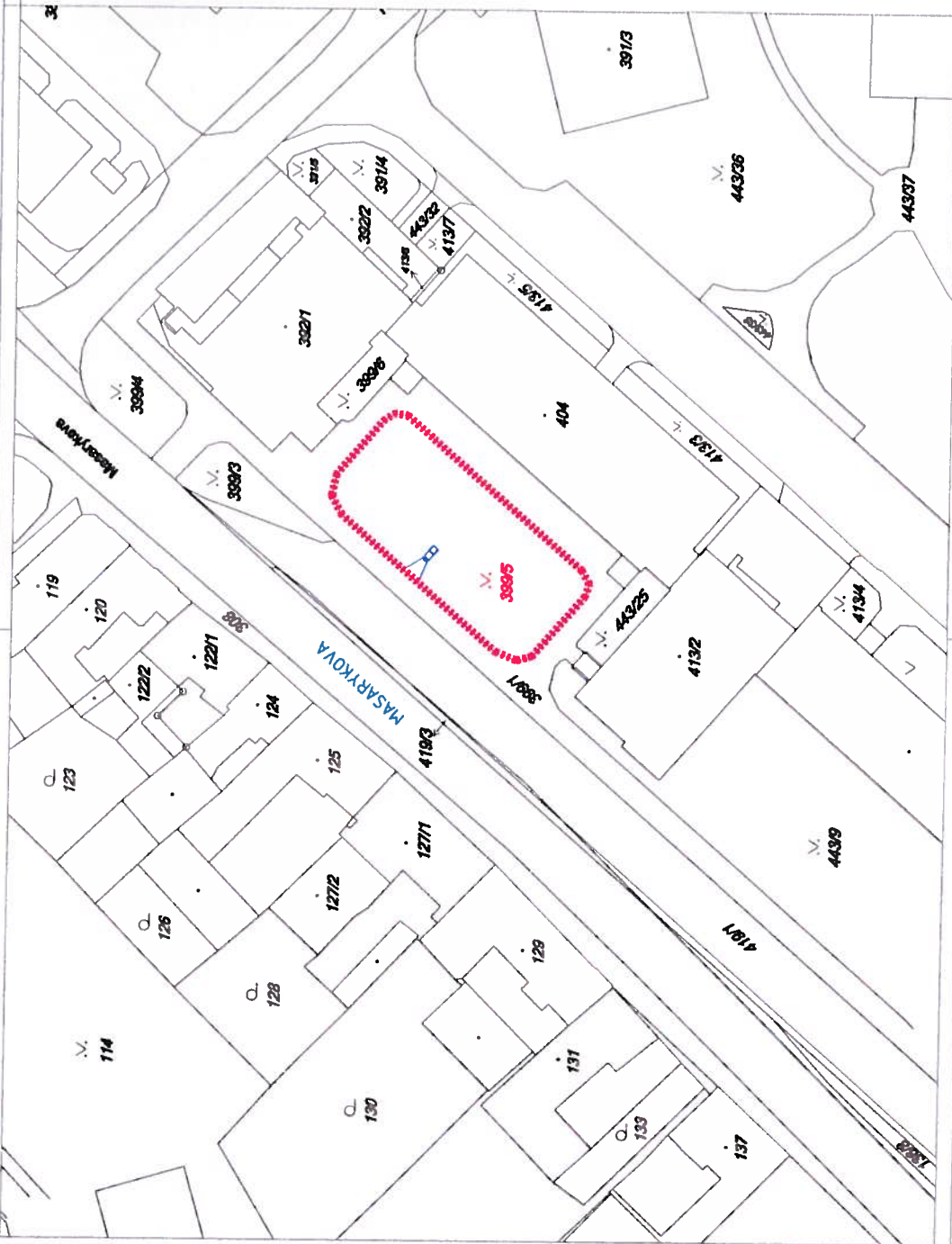
LEGENDA

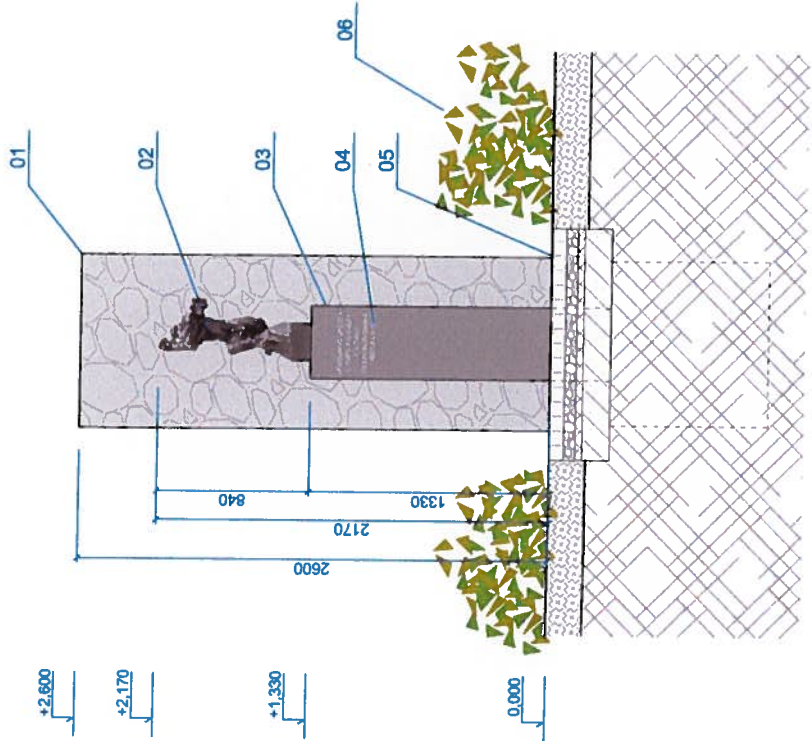
- stavba pozemků a objektů čísel 309/3 - 309/5
- stavba pozemků na území, jehož katastrální území 101, 302/1 není včleněn do katastru
- objekt pozemku

KATASTRÁLNÍ SITUAČNÍ VÝKRES
 VÝŠKOVÝ SYSTÉM
 SOUŘADNICOVÝ SYSTÉM
 BPN
 JTSK
 -0,000 = 599,500 m.n.m. BpV

Makovský & partneři, s.r.o.
 Makovský & partneři, s.r.o.
 PRAHA 6, CZ - 164 00 BpV
 Makovského nám. 101, 164 00 BpV
 IČO: 253 543 710
 www.makovsky.cz

AKTIVITA	STAVBA SITUACE	PROJEKTANT	PROJEKTANT
ING. AČEK Z. HAVRYSKÝ ING. AČEK O. HAVRYSKÝ ING. AČEK A. ŠROBTEK	ING. AČEK O. HAVRYSKÝ STAVBA SITUACE	ME. AČEK P. ŠTUMPEL DR. PETR BALDADA	Makovský & partneři, s.r.o. PRAHA 6, CZ - 164 00 BpV Makovského nám. 101, 164 00 BpV IČO: 253 543 710 www.makovsky.cz
INVESTOR	PROJEKTANT	PROJEKTANT	PROJEKTANT
NOVÉ MĚSTO NA MORAVĚ, VRAŽSLAVOVO NÁMĚSTÍ 893, 552 31 NOVÉ MĚSTO NA MORAVĚ, IČO: 007243900	ME. AČEK O. HAVRYSKÝ	ME. AČEK P. ŠTUMPEL DR. PETR BALDADA	Makovský & partneři, s.r.o. PRAHA 6, CZ - 164 00 BpV Makovského nám. 101, 164 00 BpV IČO: 253 543 710 www.makovsky.cz
STAVBA	PROJEKTANT	PROJEKTANT	PROJEKTANT
PAMÁTNÍK OBĚTÍ I. SV. VÁLKY A VZNIKU ČSR	ME. AČEK O. HAVRYSKÝ	ME. AČEK P. ŠTUMPEL DR. PETR BALDADA	Makovský & partneři, s.r.o. PRAHA 6, CZ - 164 00 BpV Makovského nám. 101, 164 00 BpV IČO: 253 543 710 www.makovsky.cz
2021	PROJEKTANT	PROJEKTANT	PROJEKTANT
2021	ME. AČEK O. HAVRYSKÝ	ME. AČEK P. ŠTUMPEL DR. PETR BALDADA	Makovský & partneři, s.r.o. PRAHA 6, CZ - 164 00 BpV Makovského nám. 101, 164 00 BpV IČO: 253 543 710 www.makovsky.cz
VÝKRES	PROJEKTANT	PROJEKTANT	PROJEKTANT
C - SITUAČNÍ VÝKRESY	ME. AČEK O. HAVRYSKÝ	ME. AČEK P. ŠTUMPEL DR. PETR BALDADA	Makovský & partneři, s.r.o. PRAHA 6, CZ - 164 00 BpV Makovského nám. 101, 164 00 BpV IČO: 253 543 710 www.makovsky.cz
C.4 - KATASTRÁLNÍ SITUAČNÍ VÝKRES	ME. AČEK O. HAVRYSKÝ	ME. AČEK P. ŠTUMPEL DR. PETR BALDADA	Makovský & partneři, s.r.o. PRAHA 6, CZ - 164 00 BpV Makovského nám. 101, 164 00 BpV IČO: 253 543 710 www.makovsky.cz
1:500	ME. AČEK O. HAVRYSKÝ	ME. AČEK P. ŠTUMPEL DR. PETR BALDADA	Makovský & partneři, s.r.o. PRAHA 6, CZ - 164 00 BpV Makovského nám. 101, 164 00 BpV IČO: 253 543 710 www.makovsky.cz
C.4	ME. AČEK O. HAVRYSKÝ	ME. AČEK P. ŠTUMPEL DR. PETR BALDADA	Makovský & partneři, s.r.o. PRAHA 6, CZ - 164 00 BpV Makovského nám. 101, 164 00 BpV IČO: 253 543 710 www.makovsky.cz





LEGENDA

- 01 PŮVODNÍ KAMENNÝ PALMÁTIK
- 02 LEV
TŘETINOVÝ MODEL SKULPTURY PRO FONTÁNU PRAŽSKÉHO HRADU
AUTOR: PROF. VINKENC MAKOVSKÝ
ROK VZNIKU: 1964 - 1968
VÝŠKA: 840 mm
MATERIÁL: BRONZ
- 03 SOKL POD SOCHU LVA
ROZMĚRY: 406510x1330 mm
MATERIÁL: MĚKOTIŇSKÁ ŽULA
NAKOTVENO DO ZÁKLADU Z PROSTĚHO BETONU
- 04 TEXT NA SOKLU - BUDE JEŠTĚ DOODOLMÁSENO RADOU M.U.M.I.
"VĚNOVÁNO OBĚTEM 1. SVĚTOVÉ VÁLKY
A VZNIKU ČESKOSLOVENSKÉ REPUBLIKY"
VÝŠKA PÍSMO 25 mm
- 05 DLÁŽBA
ŽULOVÉ KOSTKY KLADENÉ V ORTOGONÁLNÍ PRASTRU DO ŠTĚRKOVÉHO LOŽE
- 06 ZELEN
JUNIPERUS COMMUNIS REPANDA

POHLED ČELNÍ

+0,000 = 599,500 m.n.m. BpV
VÝŠKOVÝ SYSTÉM BpV
SOURADKOVÝ SYSTÉM JISK

Makovský & partneři, s.r.o.
Makovský & partneři, s.r.o.
Průmyslová 6, 422 00 Brno
IČO: 252 543 201 IČP
www.makovsky.cz

AKTIVITA	KLASIFIKACE PRÁCE	PRŮKAZ	PRŮKAZ
INE JARCI Z MAKOVSKÝ INE JARCI D. MAKOVSKÝ INE JARCI P. SROUPEK	INE ARCH. D. MAKOVSKÝ ZÁKONNÝ REPRÉZENTANT INE ARCH. D. MAKOVSKÝ	INE ARCH. P. ŠTUMPEL ZÁKONNÝ REPRÉZENTANT ZÁKONNÝ REPRÉZENTANT INE ARCH. D. MAKOVSKÝ	Makovský & partneři, s.r.o. Průmyslová 6, 422 00 Brno IČO: 252 543 201 IČP www.makovsky.cz
OBJEKT	ADRESA	STUPŇ PRÁCE	STAV PRÁCE
NOVÉ MĚSTO NA PŘEBALĚ PŘEVÝŠKOVÝ KAMPESTI 03, 592 31	NOVÉ MĚSTO NA PŘEBALĚ PŘEVÝŠKOVÝ KAMPESTI 03, 592 31	PAMÁTIK OBĚTÍ 1. SV. VÁLKY A VZNIKU ČSR	PROJEKT 1:200
ČÍSLO	ČÍSLO	ČÍSLO	ČÍSLO
01-11	01-11	01-11	01-11
PRŮKAZ	PRŮKAZ	PRŮKAZ	PRŮKAZ
POHLED ČELNÍ	POHLED ČELNÍ	POHLED ČELNÍ	POHLED ČELNÍ
1:20	1:20	1:20	1:20



Makovský & partneři

CENOVÁ NABÍDKA

PAMÁTNÍK OBĚTÍ 1. SV. VÁLKY A VZNIKU ČSR NOVÉ MĚSTO NA MORAVĚ

Název akce: Památník obětí 1. sv. války a vzniku ČSR
Lev, 1966 (model 1/3), autor sochař Vincenc Makovský

Místo stavby: Nové Město na Moravě, ul. Masarykova

Investor: Nové Město na Moravě,
Vratislavovo Náměstí 103, 592 31, Nové Město Na Moravě

Architekti: Makovský & partneři, s.r.o.

Doc. Ing. arch. Zdeněk Makovský
Ing. arch. Daniel Makovský
Ing. arch. Adam Sirotek, Ph.D.

Zpracovatel cenové nabídky: Ing.arch. Daniel Makovský

Makovský & partneři, s.r.o.
Minská 85, 616 00 Brno
tel./fax: 543 211 489, 608 367 002
e-mail: info@makovsky.eu
www.makovsky.eu

sídlo: Marie Pujmanové 6, Brno 602 00

Zpracováno dne: 03. 08. 2016

Studie (dokumentace) Památník obětí 1. sv. války a vzniku ČSR slouží jako podklad pro zpracování cenové nabídky a je majetkem architektonické kanceláře Makovský & partneři, s.r.o. Autorská práva jsou vyhrazena – vlastník Makovský & partneři, s.r.o.

VARIANTA A

PŘÍPRAVNÉ PRÁCE + ÚKLID

1	PŘÍPRAVNÉ PRÁCE, ZAJIŠTĚNÍ STAVENIŠTĚ	1,0	Ks	5 000,0 Kč	5 000,0 Kč
2	ÚKLID	1,0	Ks	3 000,0 Kč	3 000,0 Kč
3	PLACHTA PRO ZAHALENÍ	1,0	Ks	1 000,0 Kč	1 000,0 Kč

SOCHA LVA

4	ODLITÍ	1,0	Ks	95 000,0 Kč	95 000,0 Kč
5	DOPRAVA	1,0		8 000,0 Kč	8 000,0 Kč
6	MONTÁŽ	1,0	Ks	5 000,0 Kč	5 000,0 Kč
7	AUTORSKÁ PRÁVA	1,0	Ks	95 000,0 Kč	95 000,0 Kč

SOKL

8	SOKL (MRÁKOTÍNSKÁ ŽULA, ROZMĚRY CCA 400x510x1330 mm)	1,0	Ks	60 000,0 Kč	60 000,0 Kč
9	VYSEKÁNÍ A STRÍBŘENÍ PÍSMO (57 PÍSMEN, 9x INTERPUNKCE, VÝŠKA 30 mm)	1,0	Ks	5 000,0 Kč	5 000,0 Kč
10	ZÁKLAD POD SOKL (500x600x1200 mm)	1,0	Ks	25 000,0 Kč	25 000,0 Kč

ÚPRAVA OKOLÍ

11	NOVÝ CHODNÍK (ŽULA)	5,0	m2	1 200,0 Kč	6 000,0 Kč
12	ODSTRANĚNÍ SOUČASNÝCH KŘOVIN	1,0		1 000,0 Kč	1 000,0 Kč
13	VÝSATBA NOVÉ ZELENĚ	1,0		3 000,0 Kč	3 000,0 Kč
14	OPRAVA TRÁVNÍKU	70,0	m2	100,0 Kč	7 000,0 Kč

REZERVA

15	REZERVA	1,0			20 000,0 Kč
----	---------	-----	--	--	-------------

CELKEM

Celkem 1-15					339 000,00 Kč
ARCHITEKT					60 000,00 Kč
CELKEM BEZ DPH					399 000,00 Kč

Poznámka : DPH

21%
10

Městský úřad Nové Město na Moravě

odbor stavební a životního prostředí

Vratislavovo náměstí 103,
592 31 Nové Město na Moravě

Město Nové Město na Moravě
Vratislavovo náměstí 103
592 31 Nové Město na Moravě

Váš dopis značky/ze dne
/

Naše značka
MUNMNM/ 724/2017

Vyřizuje/linka
Ing. Jamborová Lenka /
566598400


Nové Město na Moravě
16.01.2017

Sdělení

Dne 16.1.2017 jste zdejšímu stavebnímu úřadu oznámili záměr: Doplnění památníku obětí 1. světové války a vzniku ČSR – osazení plastiky Lva na kamenný sokl na pozemku parc.č. 399/5 v katastrálním území Nové Město na Moravě.

Tento záměr nevyžaduje žádné opatření ze strany stavebního úřadu.

Tato skutečnost nezbavuje stavebníka dbát při provádění záměru na ochranu veřejného zájmu.



Ing. Lenka Jamborová
vedoucí odboru.

MĚSTSKÝ ÚŘAD
NOVÉ MĚSTO na Moravě

1

TELEFON
566598300

FAX
566598305

E-MAIL
posta@nmnm.cz

BANKOVNÍ SPOJENÍ
KB Žďár nad Sázavou
č.ú. 19-1224751/0100

IČ / DIČ
00294900
CZ00294900

ÚŘEDNÍ DNY
Po: 8⁰⁰ - 18⁰⁰
St: 8⁰⁰ - 17⁰⁰
Čt: 8⁰⁰ - 14⁰⁰

Městský úřad Nové Město na Moravě

odbor stavební a životního prostředí

Vratislavovo nám. 103, 592 31 Nové Město na Moravě

MĚSTSKÝ ÚŘAD NOVÉ MĚSTO na Moravě okres Žďár nad Sázavou	2	Ukládl. znak
Došlo: 12. 01. 2017		Zpracovatel
Č.jednací		Pohledové č.

Město
Nové Město na Moravě
Vratislavovo nám. 103
Nové Město na Moravě
592 31

Váš dopis značky/ze dne ---/11.1.2017	Naše značka MUNNMN/590/2017-1	Vyřizuje/linka Kos/566 598 410	Nové Město na Moravě 12.1.2017
--	----------------------------------	-----------------------------------	-----------------------------------

Sdělení k předložené projektové dokumentaci na akci: Rozšíření památníku na Masarykové ulici, parc. č. 399/5 kat. území Nové Město na Moravě.

Na základě Vaší žádosti ze dne 11.1.2017 o sdělení k předložené dokumentaci na výše uvedenou akci se vyjadřujeme podle ust. § 154 a násl. zákona č. 500/2004 Sb., o správním řízení, v platném znění, z těchto hledisek:

1. Vodní hospodářství
2. Odpadové hospodářství
3. Ochrana ovzduší
4. Ochrana přírody a krajiny
5. Ochrana ZPF
6. Ochrana PUPFL

Státní správa v oblasti odpadového hospodářství

Bez připomínek za předpokladu dodržení ustanovení zákona č.185/2001 Sb., o odpadech a změně některých dalších zákonů, v platném znění a předpisů souvisejících.

Státní správa ochrany přírody a krajiny

Při realizaci záměru nedojde k poškození dřevin v blízkém okolí.

Státní správa ochrany zemědělského půdního fondu

Bez připomínek za předpokladu dodržení ust. § 8 zákona č. 334/1992 Sb., o ochraně zemědělského půdního fondu, v platném znění. Záměr se ZPF nedotýká (ostatní plocha - zeleň).

Ostatní složky životního prostředí nemají k výše uvedené akci připomínky.

Toto sdělení odboru stavebního a životního prostředí je pro účely stavebního nebo územního řízení stanoviskem nebo závazným stanoviskem.



MĚSTSKÝ ÚŘAD
NOVÉ MĚSTO na Moravě

33

Ing. Lenka Jamborová
vedoucí odboru stavebního a životního prostředí
Městského úřadu v Novém Městě na Moravě

Na vědomí: MěÚ Nové Město na Moravě – odbor SZP

TELEFON 566 598 300 FAX 566 598 305 E-mail posta@meu.nmm.cz

IČ 00294900 ÚŘEDNÍ DNY Po: 8⁰⁰ – 17⁰⁰, St: 8⁰⁰ – 17⁰⁰, Čtv: 8⁰⁰ – 14⁰⁰



Nové Město na Moravě

Městská policie
Školní 448
592 31 Nové Město na Moravě

Město Nové Město na Moravě
Odbor školství, kultury, cestovního ruchu a sociálních věcí
Vratislavovo náměstí 103
592 31 Nové Město na Moravě

Vaše Sp.zn.:

Číslo jednací

Vyřizuje/linka
Hradil Jiří
566 598 441

Nové Město na Moravě dne
18.1.2017

**Rekonstrukce Památníku obětí 1. světové války – ul. Masarykova, Nové Město na Moravě –
stanovisko Městské policie Nové Město na Moravě**

Válečný hrob je umístěn na veřejně přístupném místě v Novém Městě na Moravě na ul. Masarykova. Ochrana a ostraha tohoto objektu je zajištěna způsobem, který odpovídá daným rizikům. Městská policie má v této lokalitě umístěnou kameru, která je součástí Místního kamerového dohlížecího systému (MKDS), který zaznamenává nepřetržitý provoz. Památník se nachází na frekventovaném místě, kde Městská policie provádí kontrolu každý den.

Vzhledem k tomu, že v minulosti nedošlo k žádnému poškození či znečištění památníku považuje Městská policie takovou ochranu a ostrahu za dostačující.

Jiří Hradil
velitel městské policie

TELEFON
566 598 441

Email:
mpolicie@nmmn.cz
www.nmmn.cz/policie

BANKOVNÍ SPOJENÍ
KB Žďár nad Sázavou
č.ú.19-1224751/0100

IČO / DIČ
00294900
CZ00294900