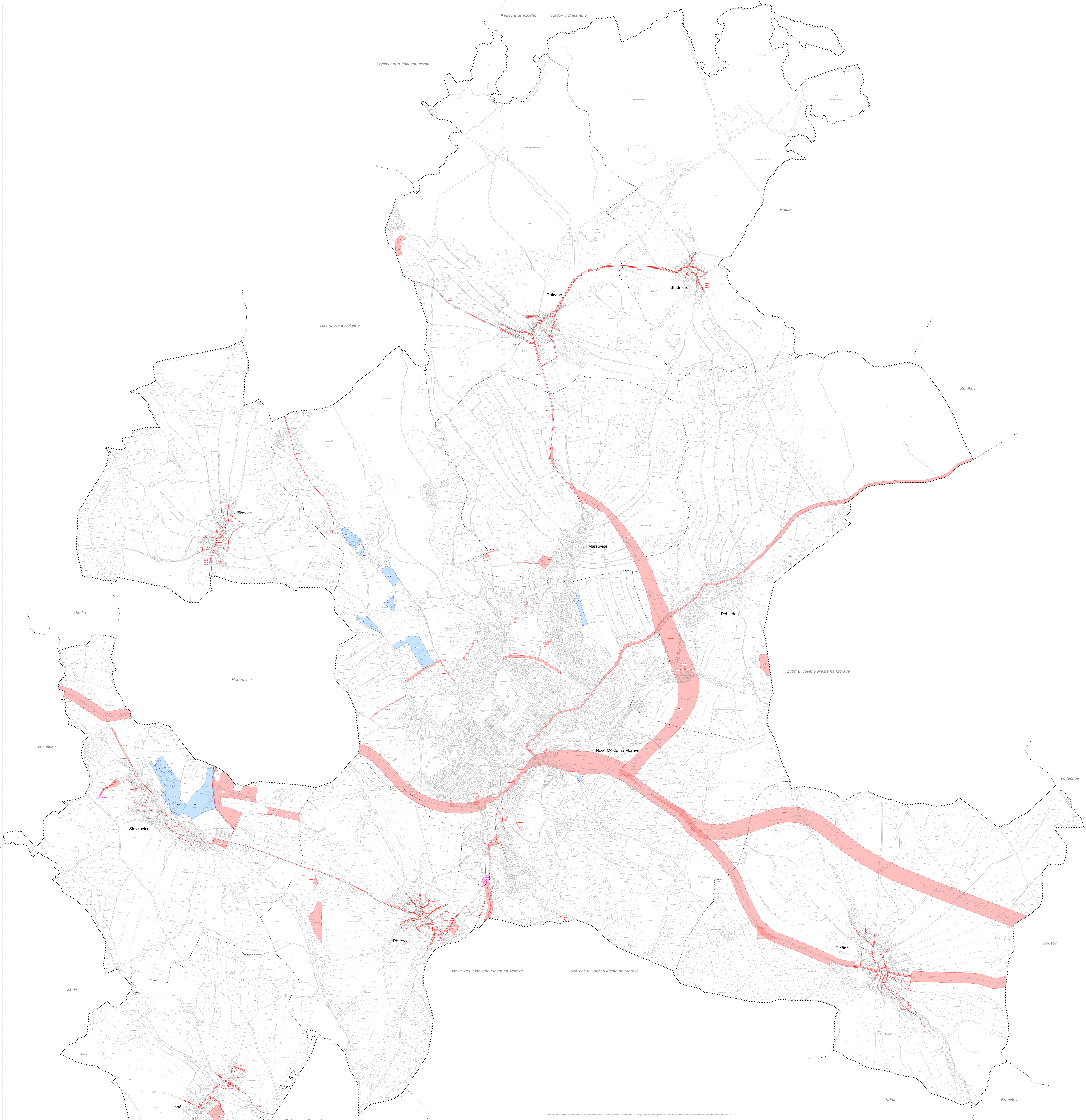
Kadov u Sněžného
Kadov u Sněžného
Fryšava pod Žákovou horou
Kuklík
Rokytno
Studnice
Vlachovice u Rokytna
Koníkov
Jiříkovice
Maršovice
Pohledec
Lhotka
Radňovice
Zubří u Nového Města na Moravě
Veselíčko
Nové Město na Moravě
Vojtěchov
Slavkovice
Petrovice
Olešná
Divišov
Nová Ves u Nového Města na Moravě
Nová Ves u Nového Města na Moravě
Jámy
Křídla
Branišov
WU 1
WU 2
WT 19
WT 17
WT 17a
WT 17b
WT 15
WT 11
WT 12
WT 13
WD 26
WD 25
WT 8
WT 7
WT 20
WT 21
WT 22
WT 23
PO 1
PP 4
PO 6
PP 8
PO 5
PO 3
PP 1
PO 2
PP 7
PO 7
PP 6
PP 5
PO 4
PP 2
PP 3
WD 1
WD 2
WD 3
WD 4
WD 5
WD 6
WD 7
WD 8
WD 9
WD 10
WD 11
WD 13
WD 14
WD 15
WD 16
WD 17
WD 18
WD 19
WD 20
WD 21
WD 22
WD 23
WD 24
WD 27
WD 28
WD 29
WD 30
WD 31
WD 32
WD 33
WD 34
WD 35
WR 1
WR 2
VA 1
VA 2
VA 3
VA 4
VA 5
VA 6
WU 3
WU 4
WU 5
WU 6
WU 7
WT 1
WT 2
WT 3
WT 4
WT 5
WT 6
WT 23a
WT 23b
WT 24
WT 26
WT 28
WT 28a
WT 28b
WT 28c
WT 28d
WT 26a
WT 26b
WT 26c
WT 26d
WT 30
WT 31
WT 34
Hlinné
Řečice nad Bobrůvkou
Obyčtov
Hodíškov

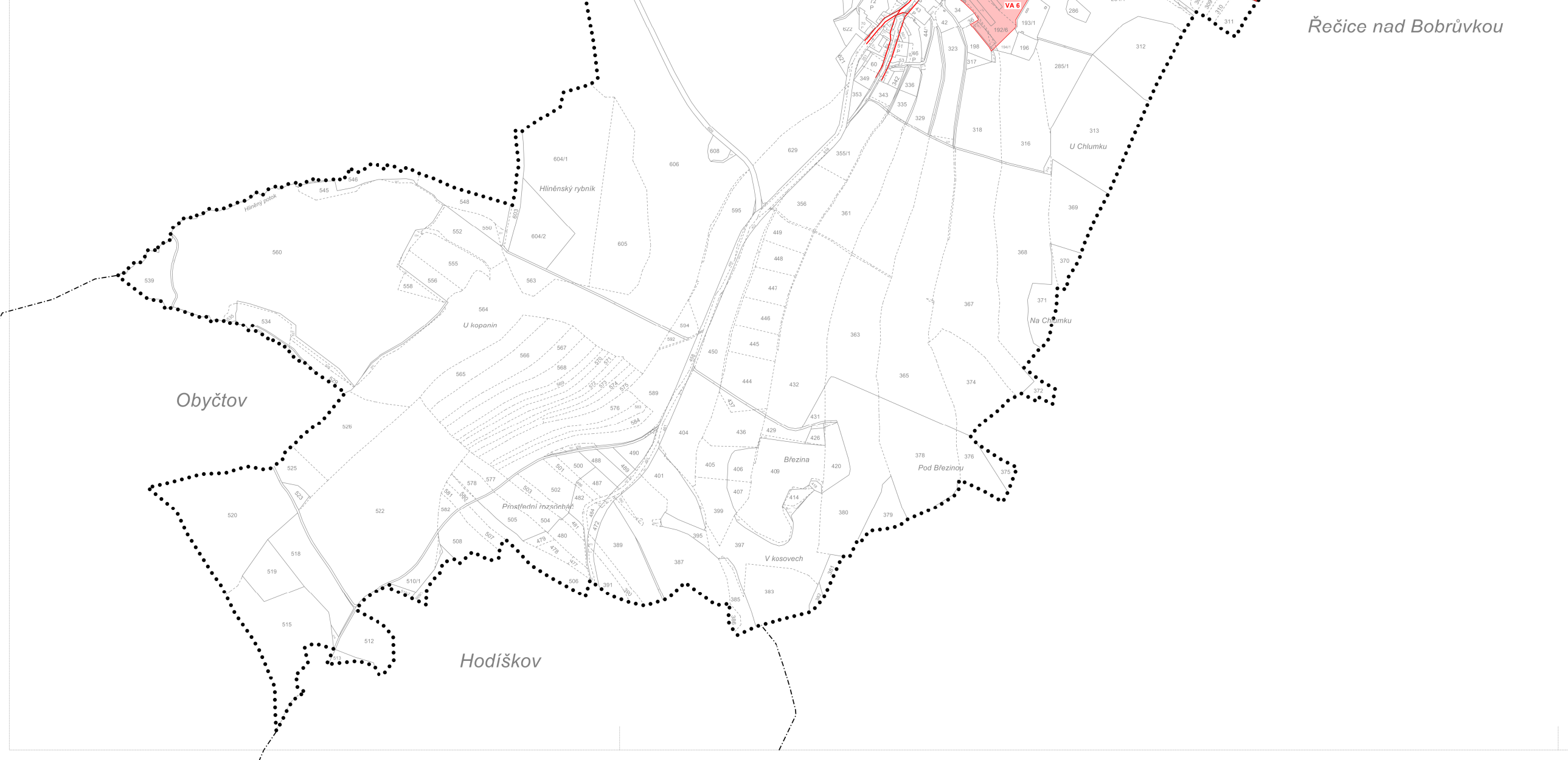
Hlinné
Obyčtov
Hodíškov

Mapový podklad : digitální katastrální mapu (© Český úřad zeměměřičský a katastrální) a účelovou katastrální mapu (© Krajský úřad Kraje Vysočina) poskytl Odbor stavební a životního prostředí Městského úřadu Nové Město na Moravě dne 29.11.2012.

LEGENDA

veřejně prospěšné stavby, opatření a asanace

PLOCHY A KORIDORY POUZE S MOŽNOSTÍ VYVLASTNĚNÍ

VEŘEJNĚ PROSPĚŠNÉ STAVBY

WD	dopravní infrastruktura
WT	technická infrastruktura
WT	technická infrastruktura - liniové stavby (věcné břemeno)

VEŘEJNĚ PROSPĚŠNÁ OPATŘENÍ

WR	opatření ke zvyšování retenčních schopností území
WU	doplnění a založení prvků ÚSES

ASANACE

VA	asanace

PLOCHY A KORIDORY S MOŽNOSTÍ VYVLASTNĚNÍ I UPLATNĚNÍ PŘEDKUPNÍHO PRÁVA

VEŘEJNĚ PROSPĚŠNÉ STAVBY

WT ●	technická infrastruktura - zařízení na technické infrastruktuře

PLOCHY A KORIDORY POUZE S MOŽNOSTÍ UPLATNĚNÍ PŘEDKUPNÍHO PRÁVA

VEŘEJNĚ PROSPĚŠNÉ STAVBY

PO	občanské vybavení veřejné infrastruktury
PP	veřejná prostranství

hranice

• • • • • • •	řešené území
—·—·—·—	katastrální území

ZÁZNAM O ÚČINNOSTI

Správní orgán, který územní plán vydal:
Zastupitelstvo města Nové Město na Moravě

Číslo usnesení:

Datum nabytí účinnosti:

Pořizovatel: **Městský úřad Nové Město na Moravě**
Odbor stavební a životního prostředí
Oprávněná úřední osoba pořizovatele:
Jméno a příjmení: **ing. Lenka Jamborová**
Funkce: **vedoucí Odboru stavebního a životního prostředí**
Podpis:

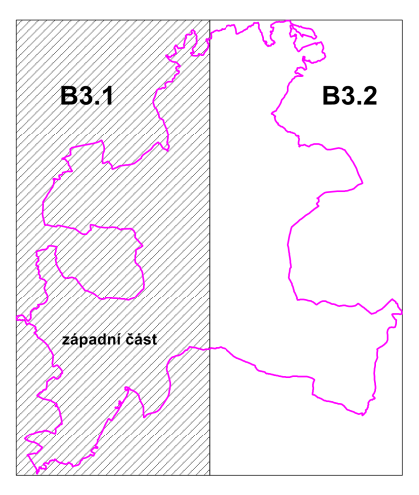
B3.1
B3.2
západní část

S

ÚZEMNÍ PLÁN NOVÉ MĚSTO NA MORAVĚ

NÁVRH ÚZEMNÍHO PLÁNU — *grafická část*

B3.1	**Výkres veřejně prospěšných staveb, opatření a asanací**	Zpracovatel : archteam@archteam.cz www.archteam.cz	ARCHTEAM® ÚZEMNÍ PLÁNOVÁNÍ
		Hlavní projektant :	Doc. Ing. arch. Milan Rak, Ph.D.
		Zodpovědný projektant :	Ing. arch. Iveta Raková
		Vypracoval :	Mgr. Ing. arch. Anežka Sedláková, Ph.D. et Ph.D.
Měřítko : 1 : 5 000	Datum : červenec 2017	Pořizovatel :	MÚ Nové Město na Moravě

ZÁZNAM O ÚČINNOSTI

Správní orgán, který územní plán vydal:
Zastupitelstvo města Nové Město na Moravě

Číslo usnesení:

Datum nabytí účinnosti:

Pořizovatel: Městský úřad Nové Město na Moravě
Odbor stavební a životního prostředí
Oprávněná úřední osoba pořizovatele:
Jméno a příjmení: ing. Lenka Jamborová
Funkce: vedoucí Odboru stavebního a životního prostředí
Podpis:

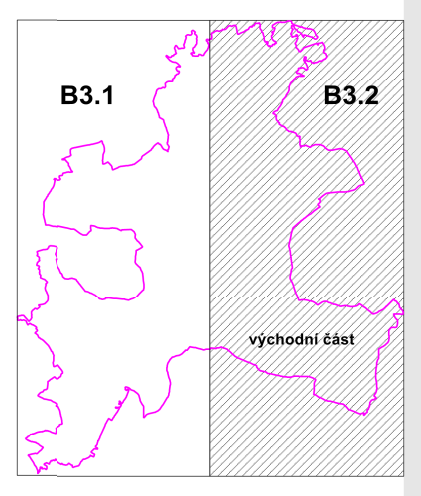
B3.1
B3.2
východní část

S

ÚZEMNÍ PLÁN NOVÉ MĚSTO NA MORAVĚ

NÁVRH ÚZEMNÍHO PLÁNU — *grafická část*

B3.2	**Výkres veřejně prospěšných staveb, opatření a asanací**	Zpracovatel : archteam@archteam.cz www.archteam.cz	ARCHTEAM® ÚZEMNÍ PLÁNOVÁNÍ
		Hlavní projektant :	Doc. Ing. arch. Milan Rak, Ph.D.
		Zodpovědný projektant :	Ing. arch. Iveta Raková
		Vypracoval :	Mgr. Ing. arch. Anežka Sedláková, Ph.D. et Ph.D.
Měřítko : 1 : 5 000	Datum : červenec 2017	Pořizovatel :	MÚ Nové Město na Moravě