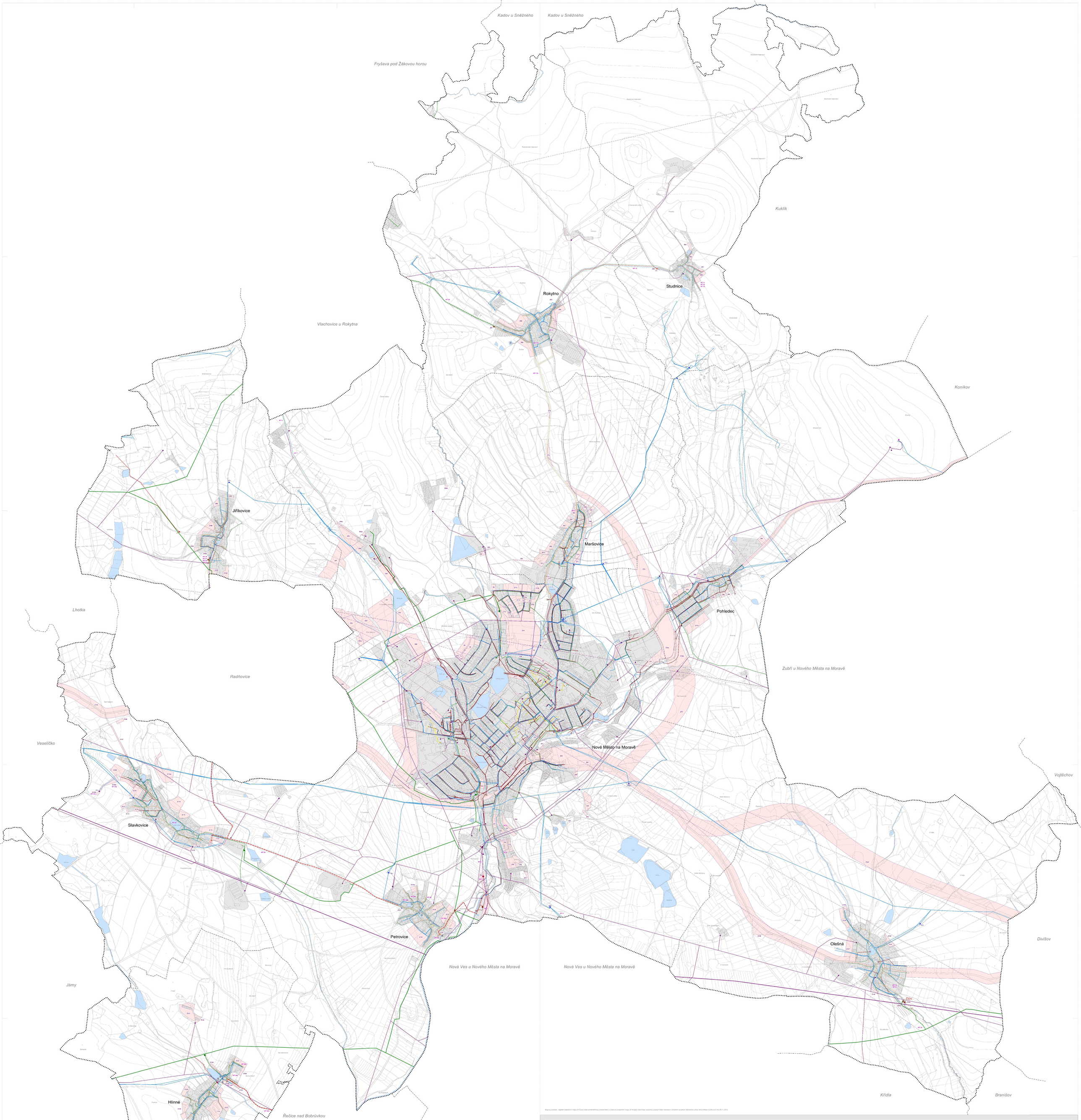

Mapový podklad : digitální katastrální mapa (© Český úřad zeměměřičský a katastrální) a katastrální mapa (© Krajský úřad Kraje Vysočina) poskytl Odbor stavební a životního prostředí Městského úřadu Nové Město na Moravě dne 29.11.2012.

LEGENDA

- hranice řešeného území
- hranice katastrálního území
- zastavěné území ke dni 31.7.2017
- zastavitelné plochy a Koridory
- plochy přestavby
- plochy vodní a vodohospodářské
- WT veřejně prospěšné stavby technické infrastruktury

stav	návrh	rezerva		stav	návrh	rezerva	
technická infrastruktura							
VDJ	VDJ		vodojem				vysílací komunikační zařízení
			vodní zdroj (povrchové, podzemní vody (studna)				radiorelémová trasa
ČS	ČS		čerpací stanice vodovodu				elektroenergetická transformovna VVN/VN
			vodovod				elektroenergetická rozvodna VN/NN
ČOV	ČOV		ústřední odpadních vod				elektroenergetická stanice VN/NN
	ČS		kanalizační čerpací stanice				nadzemní elektroenergetická vedení VVN 110 kV
			vyústění objektů na jednotné kanalizaci				nadzemní elektroenergetická vedení VN 22 kV
			kanalizace jednotná				podzemní (kabelové) vedení VN 22 kV
			kanalizace jednotná – výtlačný řad				
			vyústění objektů na splaškové kanalizaci				
			kanalizace splašková				
			kanalizace splašková – výtlačný řad				
			vyústění objektů na dešťová kanalizaci				
			kanalizace dešťová				
			plynovod VTL				
			plynovod STL				
			plynovod NTL				
			plynovod s katodickou ochranou				
			regulační stanice VTL/STL				
			regulační stanice STL/NTL				
			stanice katodické ochrany (kosaer)				
			topovod				
			technologický objekt zásobování zemním				

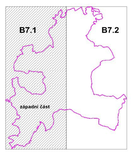

S

ÚZEMNÍ PLÁN NOVÉ MĚSTO NA MORAVĚ

ODŮVODNĚNÍ ÚZEMNÍHO PLÁNU — grafická část

B7.1 Technická infrastruktura

Zpracovatel: ARCHTEAM® ÚZEMNÍ PLÁNOVÁNÍ, archteam@archteam.cz, www.archteam.cz

Hlavní projektant: Doc. Ing. arch. Milan Rais, Ph.D.
Zodpovědný projektant: Ing. arch. Ivela Řeboun
Vypracoval: Mgr. Ing. arch. Aneža Svobodová, Ph.D. et Ph.D.

Měřítko: 1 : 5 000 | Datum: Srpnová 2017 | Pořizovatel: MÚ Nové Město na Moravě

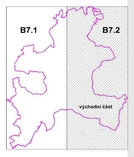

S

ÚZEMNÍ PLÁN NOVÉ MĚSTO NA MORAVĚ

ODŮVODNĚNÍ ÚZEMNÍHO PLÁNU — grafická část

B7.2 Technická infrastruktura

Zpracovatel: ARCHTEAM® ÚZEMNÍ PLÁNOVÁNÍ, archteam@archteam.cz, www.archteam.cz

Hlavní projektant: Doc. Ing. arch. Milan Rais, Ph.D.
Zodpovědný projektant: Ing. arch. Ivela Řeboun
Vypracoval: Mgr. Ing. arch. Aneža Svobodová, Ph.D. et Ph.D.

Měřítko: 1 : 5 000 | Datum: Srpnová 2017 | Pořizovatel: MÚ Nové Město na Moravě