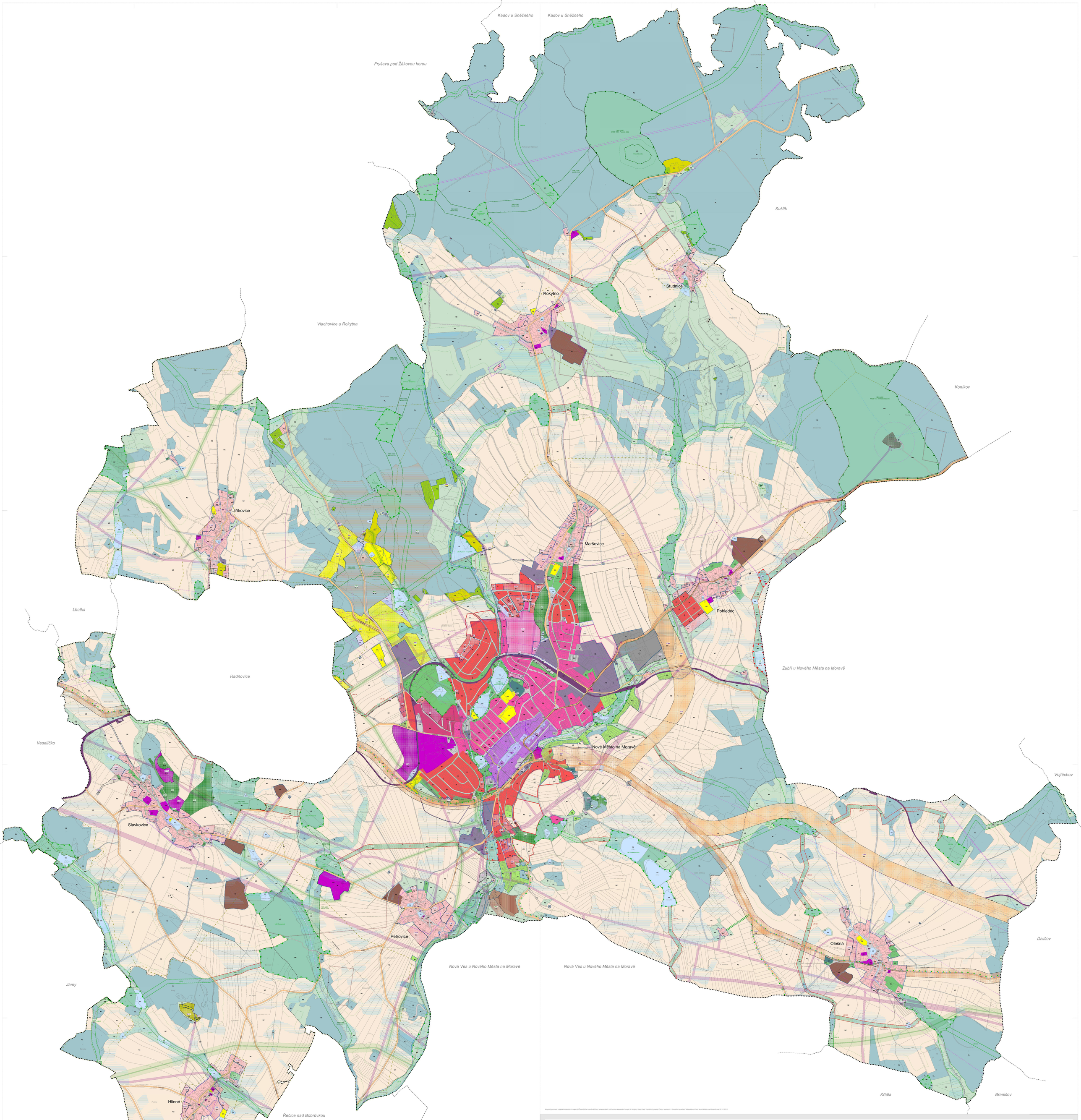

Mapový podklad - digitální katastrální mapa (© ČÚZK) užití zveřejněného a katastrální a zlatinovu katastrální mapu (© Krajský úřad Kraje Vysočina) poskytl Odbor stavební a životního prostředí Městského úřadu Nové Město na Moravě dne 26.11.2012.

LEGENDA

stav	návrh	rezerva	
stávající	změny	rezervní	

plochy a koridory s rozdílným způsobem využití

stav	návrh	rezerva		
BV	BV			plochy bydlení - v bytových domech
BI	BI		BD	plochy bydlení - v rodinných domech
RI				plochy rekreace - individuální
RH	RH			plochy rekreace - hromadné
RZ	RZ			plochy rekreace - zahrádkářské kolonie
	RN			plochy rekreace - přírodního charakteru
OV	OV			plochy občanského vybavení
	OVS			plochy občanského vybavení - církevní areál
OS	OS			plochy občanského vybavení - sport a tělocvična
OD	OD		ZONE	plochy občanského vybavení - hřbitov
NL	NL			plochy smíšené obytné - venkovské
OM	OM		ZMM	plochy smíšené obytné - rekreační
SV	SV		ZSV	plochy smíšené obytné - venkovské
DS	DS			plochy a koridory dopravní infrastruktury - silniční
	DSc			koridory ochranné infrastruktury - homogenizace silnic
	DSu			plochy a koridory dopravní infrastruktury - silniční - v půrorysné zóně
DM	DM		ZDM	plochy dopravní infrastruktury - místní
DZ	DZ			plochy dopravní infrastruktury - Jakoveřice
TI	TI			plochy technické infrastruktury
	TIc			koridor technické infrastruktury
VL	VL		PVL	plochy výroby a skladování - lehký průmysl
VD	VD		ZVD	plochy výroby a skladování - drobná a řemeslná výroba
VS	VS			plochy smíšené výrobní
PV	PV		PVZ	plochy veřejných prostranství
	PZ			plochy veřejných prostranství - veřejná zeleň
	PK			plochy veřejných prostranství - veřejná zeleň chráněného areálu
ZS	ZS			plochy systému sídelní zeleně
NN	NN			plochy lidiny neredů - nezastavěné
VV	VV			plochy vodní a vodohospodářské
NZ	NZ			plochy zemědělské
NL	NL			plochy lesní
	NX xx			plochy lesní - s veřejnou/ veřejnou a sportovní funkcí

stav	návrh	rezerva	
stávající	změny	rezervní	

NP	NP	plochy přírodní
NS	NS	plochy smíšené nezastavěného území

vybrané limity využití území

- ochranné pásmo veřejného vodovodního letiště Počítka a leteckého radiolu Počítka
- ochranné pásmo vzdušné a přistávací dráhy civilního letiště LK TSA 23 Osečná
- silniční ochranné pásmo
- ochranné pásmo železniční dráhy
- ochranné pásmo elektroenergetické stanice
- ochranné pásmo elektroenergetického vedení
- bezpečnostní pásmo plynovodu a nebezpečnou ochranou
- ochranné pásmo plynovodu s nebezpečnou ochranou
- bezpečnostní pásmo plynovodních zařízení
- ochranné pásmo plynovodních zařízení
- bezpečnostní pásmo plynovodu
- ochranné pásmo plynovodu
- chráněná bžlidová území - bžlidou ssnetného turnaw
- dobývací prostor - křivoklát-nanecnéhoh
- poddolované území
- stará ekologická záťěž
- staré důlní díly
- objekt dědictví pro obranu státu
- nemovitá kulturní památka
- nálezová paleolitická místa
- území s archeologickými nálezy
- chráněná krajinná oblast Žďárské vrchy
- ochranné pásmo maksimálního zvláště chráněného území
- maksimálně zvláště chráněné území - přírodní památka
- památný strom, alej, strom
- významný krajinný prvek ze zákona - lesy
- významný krajinný prvek ze zákona - ostatní plochy s lesy
- vzdálenost 50 m od okraje lesa

	osa migračního koridoru
	migračně významné území
	investice do půdy - meliorace
	ochranné pásmo vyššího komunikačního zařízení
	ochranné pásmo radiolokačné trasy - výškové
	ochranné pásmo radiolokačné trasy - výškové a plošné
	ochranné pásmo veřejného pohřebiště 100 m
	chráněná oblast přirozené akumulace vod Žďárské vrchy
	zájmové území C100
	aktivní zóna záplavového území
	ochranné pásmo vodního zdroje
	bezpečnostní pásmo vlastní důlního díla - vyhlášené staveční uzávěra
	pásmo hygienické ochrany ložiska nerostných vod - vyhlášené

pozn.:

- také hlavní území je ve smyslu zákona o ochraně zemědělského nejvyšším hlavní architektury
- také hlavní území ve smyslu a ochranného pásma lékařských nebezpečí zabezpečovacích zařízení Mikrovlnnou sítovy
- Body využití území jsou vyznačeny dle předarých digitálních cat v datovém modelu DAP ORP Nové Město; na Mapové podkladnách zpřesňovaném dne 26.11.2012

další ukončené jevy v území

c	zařízení na odstraňování nebezpečného odpadu
d	spalovna

identifikace ploch a koridorů (ID)

stav	návrh	rezerva	
	Z1		ID zastavitelných ploch a koridorů
	P1		ID ploch přestavby
	N1		ID ploch a koridorů nezastavitelných ploch
		XX	ID územních rezerv

územní systém ekologické stability

funkční	k zdokonalení	
		regionální biocentrum
		regionální biokoridor
		lokální biocentrum
		lokální biokoridor

hranice

	hranice území
	katastrální území
	zastavené území ke dni 14.1.2011
	zastavitelné plochy
	plochy přestavby

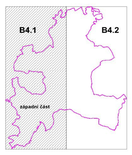

S

ÚZEMNÍ PLÁN NOVÉ MĚSTO NA MORAVĚ

ODŮVODNĚNÍ ÚZEMNÍHO PLÁNU — grafická část

B4.1 Koordinační výkres

Zpracovatel: ARCHTEAM® ÚZEMNÍ PLÁNOVÁNÍ, archteam@archteam.cz, www.archteam.cz
Hlavní projektant: Doc. Ing. arch. Milan Rieš, Ph.D.
Odpovědný projektant: Ing. arch. Ivan Rašica
Vypracoval: Mgr. Ing. arch. Hradka Šedláková, Ph.D. et Ph.D.
Pořizovatel: MÚ Nové Město na Moravě
Měřítko: 1 : 5 000 | Datum: Srpen/ 2017

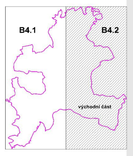

S

ÚZEMNÍ PLÁN NOVÉ MĚSTO NA MORAVĚ

ODŮVODNĚNÍ ÚZEMNÍHO PLÁNU — grafická část

B4.2 Koordinační výkres

Zpracovatel: ARCHTEAM® ÚZEMNÍ PLÁNOVÁNÍ, archteam@archteam.cz, www.archteam.cz
Hlavní projektant: Doc. Ing. arch. Milan Rieš, Ph.D.
Odpovědný projektant: Ing. arch. Ivan Rašica
Vypracoval: Mgr. Ing. arch. Hradka Šedláková, Ph.D. et Ph.D.
Pořizovatel: MÚ Nové Město na Moravě
Měřítko: 1 : 5 000 | Datum: Srpen/ 2017