

11.

## Město Nové Město na Moravě

### N Á V R H U S N E S E N Í

6. Zastupitelstva města  
konaného dne 23.9.2019

#### **Dispozice s majetkem - nákup části p.č. 137/3 (352 m<sup>2</sup>) v k.ú. Olešná na Moravě (pod pod MK)**

V návaznosti na podanou žádost osadního výboru MČ obce Olešná o majetkoprávní vypořádání pozemku ( část p.č.137/3 v k.ú. Olešná na Moravě), na němž se nachází nezpevněná místní komunikace navazující na brod přes potok, je předkládán ZM příslušný výkup části předmětného pozemku z majetku podílových spoluvlastníků, a to pánů [REDACTED]

§ 85 písm. a) zák. o obcích

#### **I. Zastupitelstvo města schvaluje**

úplatný převod nemovité věci, a to části pozemku p.č. 137/3 o výměře 352 m<sup>2</sup> (dle GP p.č. 137/11) v k.ú. Olešná na Moravě, a to z majetku pana [REDACTED] v podílu vyjádřeném id. 1/2 a pana [REDACTED] v podílu vyjádřeném id. 1/2 do majetku města Nového Města na Moravě, za dohodnutou kupní cenu 17.600 Kč s tím, že město uhradí správní poplatek spojený s návrhem na vklad vlastnického práva do KN.

Stanislav Marek  
místostarosta

Předkladatel:	Stanislav Marek
Schvalovatel:	Ing. Radek Fila
Zpracovatel:	Ing. Taťána Vinklerová
Vyjádření:	Odborem SMM je nákup pozemku, v návaznosti na požadavek OV MČ obce Olešná, doporučován. RM č. 12 dne 16.9.2019 doporučila ZM ke schválení.

Na vědomí:

Předpokládaná doba trvání: 00:01

Text důvodové zprávy: Vlastníci byli osloveni a vyslovili souhlas s odprodejem části (po vzájemně odsouhlaseném geometrickém zaměření) předmětného pozemku s tím,



že rovněž odsouhlasili městem navrženou finanční částku 50 Kč / m<sup>2</sup>, t.j. celkem 352 m<sup>2</sup> x 50 = 17 600 Kč.

Materiál obsahuje: [Příloha - žádost OV + snímek + GP \(Veřejná\)](#)

Materiál projednán: s vlastníkem pozemku  
OV MČ Olešná  
RM dne 16.9.2019

Přizváni:

---

Město Nové Město na Moravě  
Vratislavovo nám. 103



MĚSTSKÝ ÚŘAD NOVÉ MĚSTO na Moravě okres Žďár nad Sázavou	1 Ukládač: Zpracovatel: SMM Pořadov:
Došlo: 12. 04. 2019	
Č.jednací .....	
Počet listů/příloh: .....	

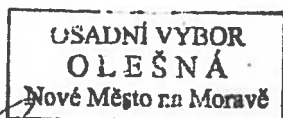
**Žádost o provedení výkupu části pozemku p.č. 137/3 v k.ú. Olešná na Moravě**

Osadní výbor na jednání dne 11.4.2019 projednal provedení výkupu části pozemku p.č. 137/3, o výměře 352 m<sup>2</sup>, trvalý travní porost, v k.ú. Olešná na Moravě. Na tomto pozemku se nachází nezpevněná místní komunikace navazující na brod přes potok.  
S vlastníky pozemku a

byl tento záměr obce projednán a jmenovaní souhlasí s prodejem za předpokladu, že nabyvatel, tj. Město NMNM zajistí a uhradí všechny s tím spojené úkony a náležitosti.

Osadní výbor vás tímto žádá k provedení výkupu výše uvedeného pozemku.

V Olešné 12.4.2019

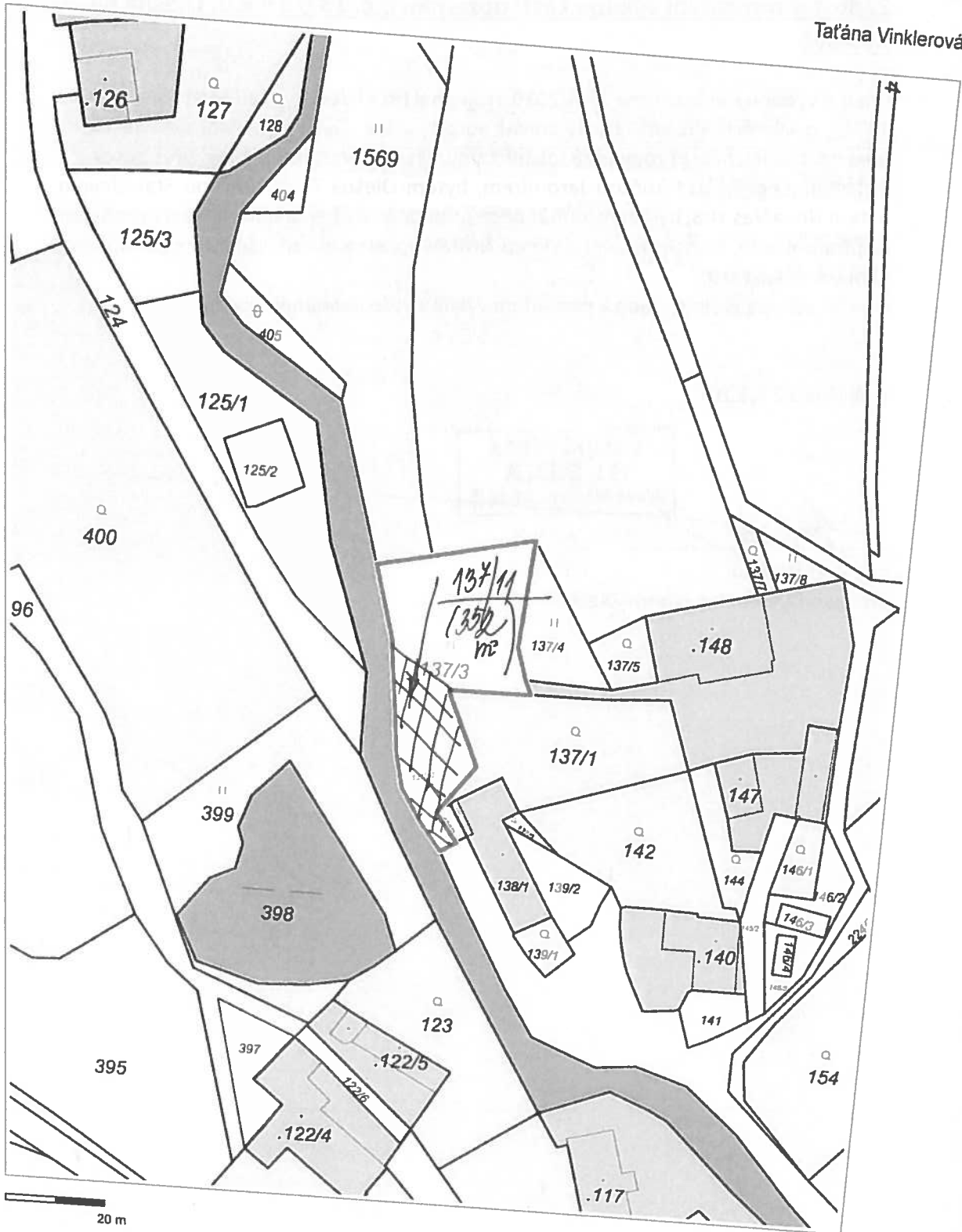


Ing. Petr Pejchal  
předseda Osadního výboru Olešná



15.7.2019

Taťána Vinklerová

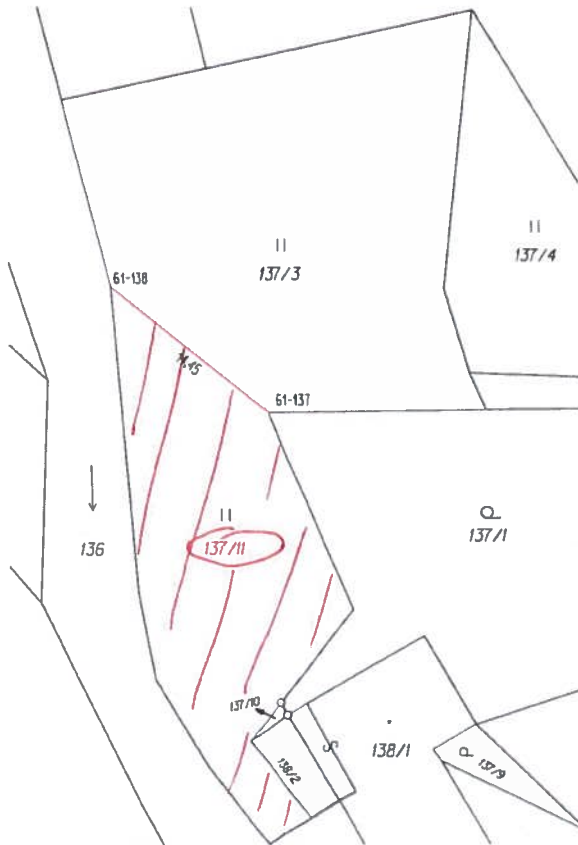


Katastr © ČUZK

1 : 944

VÝKAZ DOSAVADNÍHO A NOVÉHO STAVU ÚDAJŮ KATASTRU NEMOVITOSTÍ														
Dosavadní stav					Nový stav									
Označení pozemku parc. číslem	Výměra parcely		Druh pozemku Způsob využití	Označení pozemku parc. číslem	Výměra parcely		Druh pozemku Způsob využití	Typ stavby	Zpis urc. výměr	Porovnání se stavem evidence právních vztahů				
	ha	m2			ha	m2				Díl přechází z pozemku označeného v katastru nemovitostí	dřívejší poz. evidenci	Číslo listu vlastnický	Výměra dílu	
											ha	m2		
137/3	9	69	travní p	137/3	6	17	travní p		0	137/3		249	6	17
				137/11	3	52	travní p		0	137/3		249	3	52
	9	69			9	69								

Výkaz údajů o bonitovaných půdně ekologických jednotkách (BPEJ) k parcelám nového stavu															
Parcelní číslo podle katastru nemovitostí		zjednodušené evidence		Kód BPEJ	Výměra		BPEJ na dílu parcely	Parcelní číslo podle katastru nemovitostí		zjednodušené evidence		Kód BPEJ	Výměra		BPEJ na dílu parcely
ha	m2	ha	m2		ha	m2		ha	m2	ha	m2				
137/3				86701	6	17									
137/11				85011		18									
				86701	3	34									



### Seznam souřadnic (S-JTSK)

Číslo bodu	Souřadnice pro zápis do KN			Kód kvality	Poznámka
	Y	X			
61-137	628783,61	1117663,87	3		kamen. sloupek
61-138	628794,88	1117654,88	3		nestab. (strom)

GEOMETRICKÝ PLÁN pro rozdělení pozemku		Geometrický plán ověřil úředně oprávněný zeměměřický inženýr	Stejnopis ověřil úředně oprávněný zeměměřický inženýr
		Jméno, příjmení: <b>Ing. Daniela Nechanická</b>	Jméno, příjmení: <b>Ing. Daniela Nechanická</b>
		Číslo položky seznamu úředně oprávněných zeměměřických inženýrů: <b>2544/11</b>	Číslo položky seznamu úředně oprávněných zeměměřických inženýrů: <b>2544/11</b>
		Dne: <b>7. 6. 2019</b> Číslo: <b>158/2019</b>	Dne: <b>11. 6. 2019</b> Číslo: <b>166/2019</b>
		Náležitosti a přesnosti odpovídá právní předpisům	Tento stejnopis odpovídá geometrickému plánu ve elektronické podobě uloženému v dokumentaci katastrálního úřadu. Ověření stejnopisu geometrického plánu v listinné podobě.
Vyhotoval: <b>Ing. Daniela Nechanická</b> Hamry nad Sázavou 439, 591 01		Katastrální úřad souhlasil s očíslováním parcel.	
Číslo plánu: <b>341-29/2019</b>		<p>KÚ pro Vysočinu KP Žďár nad Sázavou Eva Vencovská PGP-691/2019-714 2019.06.11 08:07:14 CEST</p>	
Okres: <b>Žďár nad Sázavou</b>			
Obec: <b>NOVÉ MĚSTO NA MORAVĚ</b>			
Kat. území: <b>OLEŠNÁ NA MORAVĚ</b>			
Mapový list <b>Nové Město n. M. 1-8/34</b>			
<p>Dosavadním vlastníkům pozemků byla poskytnuta možnost seznámit se v terénu s průběhem navrhovaných nových hranic, které byly označeny předepsaným způsobem.</p>			