

1. **Město Nové Město na Moravě**  
se sídlem Vratislavovo náměstí 103, 592 31 Nové Město na Moravě  
zastoupené **Michalem Šmardou**, starostou města  
**IČ: 00294900**  
bankovní spojení: Komerční banka, a.s.  
č.ú.: 19-1224751/0100  
(dále jen „**první směřující**“)

a

2. **PODA a.s.**  
se sídlem 28. října 1168/102, Ostrava – Moravská Ostrava, 702 00  
zastoupená Ing. Pavlem Přečkem, prokuristou  
**IČ: 25816179**  
zapsaná v obchodním rejstříku vedeném Krajským soudem v Ostravě pod spisovou  
značkou B 4020  
bankovní spojení: ČSOB a.s., Ostrava  
č. účtu: 217239274/0300  
(dále jen „**druhý směřující**“)

uzavírají níže uvedeného dne, měsíce a roku v souladu s ust. § 2184 a násl. zákona č. 89/2012 Sb., občanský zákoník, ve znění pozdějších předpisů (dále jen „občanský zákoník“) tuto :

## Směnnou smlouvu

### Čl. I Úvodní ustanovení

1. První směřující je výlučným vlastníkem nemovité věci – trasy chrániček pro uložení vedení komunikační sítě jako liniové stavby zřízené na pozemcích uvedených v příloze č. 1 této smlouvy o celkové délce 2.695,90 m v kat. území Nové Město na Moravě, v tomto rozsahu:

HDPE 40/33 č. 672 od vjezdu k firmě Kástle (dříve Sporten) k hale fy Plazmatech v délce 403,2 m  
mikro HDPE 10/8 v HDPE 40/33 č. 379 od vjezdu k firmě Kástle (dříve Sporten) k odbočce přes silnici k hale KOMFI v délce 123,8 m

mikro HDPE v chránička HDPE 32/27 č. 392 odboč. přes silnici směr areál KOMFI v délce 77,3 m

HDPE 40/33 č. 671 od odbočky do areálu TS služby s.r.o. po vjezd do firmy Kástle (dříve Sporten) v délce 309,6 m

mikro HDPE č. 655 12/8 mm od křižovatky ulic Smetanova – Kříčkova k budově ČD v délce 66 m

mikro HDPE 10/8 v HDPE 40/32 č. 648 z areálu Mateřské školy po ulici Malá po č.p. 900 Křenkova v délce 159,2 m

mikro HDPE 12/8 mm č. 1149 od budovy Malá č.p. 154 po vstup na ulici Malá u č.p. 302 v délce 36,9 m

HDPE 40/33 č. 641 a 1341 od č.p. 732 Křenkova po křižovatku ulic Tyršova – Školní v délce 297 m

mikro HDPE 12/8 č. 587 z č.p. 732 Křenkova do č.p. 731 Tyršova v délce 213,5 m

mikro HDPE 12/8 č. 645 od spojkoviště k č.p. 150 Křenkova v délce 115,3 m

mikro HDPE 12/8 č. 611 od sloupku před č.p. 147 po č.p. 1002 Tyršova v délce 61,8 m

mikro HDPE 12/8 č. 2080 ze sloupku po č.p. 144 Tyršova v délce 34,5 m

mikro HDPE 12/8 č. 628 od č.p. 144 Tyršova po křižovatku Školní – Tyršova v délce 43,7 m

HDPE 40/33 č. 639 od spojkoviště přes silnici ke sloupu VO u č.p. 730 ul. Tyršova v délce 72,2 m

HDPE 40/33 č. 724 od sloupu VO u č.p. 730 ul Tyršova směrem ke kulturnímu domu v délce 35,2 m

mikro HDPE 10/8 v HDPE 40/33 č. 1088 z č.p. 97 Vratislavovo náměstí do č.p. 12. v délce 90,9 m  
mikro HDPE 10/8 mm č.1173 v HDPE 40/33 z Vratislavovo nám. 103 do OKOSu ul. Radnická v délce 154,1 m  
mikro HDPE 12/8 č. KA od u křižovatky Tyršova-Žďárská po okos u Policie ČR v délce 40,7 m  
mikro HDPE 12/8 č. 864 od okosu za Kazmírovým rybníkem do okosu u Mašterů ul. Německého v délce 182,3 m  
část mikro HDPE 12/8 č. 962 od okosu u Mašterů po č.p. 1190 ul. Německého v délce 48,4 m  
HDPE 40/33 č. 1280 v mostku přes přítok Kazmírův rybník v délce 13,8 m  
mikro HDPE 12/8 č. 1288 na ul. Smetanova od křižovatky s Malou ul. po křižovatku s ul. Drobného v délce 116,5 m,  
přesné zakreslení jednotlivých chrániček je uvedeno v příloze č. 2.

2. Druhý směřující je výlučným vlastníkem nemovité věci – trasy chrániček pro uložení vedení komunikační sítě jako liniové stavby zřízené na pozemcích zvedených v příloze č. 3 této smlouvy o celkové délce 2.593,60 m v kat. území Nové Město na Moravě v následujícím rozsahu:

mikro HDPE 12/8 mm z Městských lázní k bytovému domu na ul. Budovatelů 1482 v délce 340,1 m  
mikro HDPE 10/8 mm v HDPE 40/33 mm z okosu na ul. Hornická k č.p. 1495 ul. Hornická (v délce 236,3 m  
mikro HDPE 10/8 mm v HDPE 40/33 mm z okosu na ul. Hornická u č.p. 975 k č.p. 900 ul. Křenkova v délce 110,8 m  
mikro HDPE 12/8 mm od Drobného 540 k lampě VO u Kříčkova 1010 v délce 161,6 m  
HDPE 40/33 od č.p. Drobného 301 ke křižovatce Smetanova – Kříčkova v délce 286,0 m  
mikro HDPE 12/8 z byt. domu č.p. 856 do okosu ul. Malá u č.p. 856 v délce 20,9 m  
mikro HDPE 10/8 mm v HDPE 40/33 z OKOSu u č.p. 856 ul. Malá k č.p. 855 ul. Tyršova v délce 35,8 m  
mikro HDPE 10/8 mm v HDPE 40/33 u č.p. 855 ul. Tyršova k č.p. 854 ul. Tyršova v délce 76,5 m  
mikro HDPE 12/8 mm od Tyršova č.p. 854 do KD Tyršova č.p. 1001 v délce 336,7 m  
mikro HDPE 12/8 od bývalého sloupu VO před č.p. 853 do kulturního domu Tyršova 1001 v délce 288,2 m  
mikro HDPE 12/8 z červeného věžáku do kulturního domu Tyršova 1001 v délce 116,5 m  
mikro HDPE 12/8 z červeného věžáku do lampy VO v délce 51,7 m  
2 ks HDPE 40/33 z kulturního domu do spojovacího v celkové délce 102,2 m  
2 ks HDPE 12/8 na ulici Makovského směrem Radnická v celkové délce 430,4 m,  
přesné zakreslení jednotlivých chrániček je uvedeno v příloze č. 4

## **Čl. II Předmět směny**

Smluvní strany touto smlouvou směřují nemovité věci uvedené v čl. I této smlouvy, se všemi součástmi a příslušenstvím a se všemi právy a povinnostmi, a to následovně:

- a) První směřující převádí do výlučného vlastnictví druhého směřujícího nemovitou věc uvedenou v čl. I odst. 1. této smlouvy, tj. chráničky o celkové délce 2.695,90 m v katastrálním území Nové Město na Moravě a druhý směřující tuto nemovitou věc do svého výlučného vlastnictví přejímá.
- b) Druhý směřující převádí do výlučného vlastnictví prvního směřujícího nemovitou věc uvedenou v čl. I odst. 2. této smlouvy, tj. chráničky o celkové délce 2.593,60 m v katastrálním území Nové Město na Moravě a první směřující tuto nemovitou věc do svého výlučného vlastnictví přejímá.

### **Čl. III**

#### **Finanční vyrovnání**

1. Smluvní strany se dohodly, že na základě přílohy č. 5, která tvoří nedílnou součást této smlouvy, je konečná hodnota směňovaného majetku prvního směňujícího 1 078 360,00 Kč a konečná hodnota směňovaného majetku druhého směňujícího 1 037 440,00 Kč. Rozdíl mezi hodnotami směňovaného majetku činí 40.920,00 Kč (slovy: čtyřicettisícdevětsetdvacet korun českých). Tento rozdíl bude ze strany druhého směňujícího uhrazen na účet prvního směňujícího č. 19-1224751/0100 pod variabilním symbolem 3112, a to do 14 dnů od podpisu této smlouvy.

první směňující – město	2.695,90 m	chrániček – 1 078 360,00 Kč
druhý směňující – fa PODA a.s.	2.593,60 m	chrániček – 1 037 440,00 Kč

2. Pro případ, že druhý směňující neuhradí ve sjednaném termínu prvnímu směňujícímu dohodnutou výši doplatku dle článku III. odst. 1, sjednává se právo prvního směňujícího od této smlouvy odstoupit. Doručením písemného odstoupení druhé smluvní straně se tato smlouva od počátku ruší a smluvní strany jsou povinny vrátit si vzájemně veškerá již poskytnutá plnění a vzájemně se vypořádat podle zásad o bezdůvodném obohacení.

### **Čl. IV**

#### **Stav směňovaných nemovitostí**

1. První směňující prohlašuje, že na nemovitosti uvedené v čl. II písm. a/ této smlouvy, která je předmětem směny, nevážnou žádné právní vady bránící nebo omezující vlastníka ve volné dispozici s touto nemovitostí, zejména není zatížena zástavním či podzástavním právem .
2. Druhý směňující prohlašuje, že na nemovitosti uvedené v čl. II písm. b/, která je předmětem směny, nevážnou žádné právní vady bránící nebo omezující vlastníka ve volné dispozici s touto nemovitostí, zejména není zatížena zástavním či podzástavním právem.
3. První směňující prohlašuje, že je mu stav a umístění nemovitosti, jejímž vlastníkem se stane na základě této smlouvy, dobře znám, že si tuto nemovitost důkladně prohlédl a že ji ve stavu ke dni podpisu této smlouvy do svého výlučného vlastnictví přijímá.
4. Druhý směňující prohlašuje, že je mu stav a umístění nemovitosti, jejímž vlastníkem se stane na základě této smlouvy, dobře znám, že si tuto nemovitost důkladně prohlédl a že ji ve stavu ke dni podpisu této smlouvy do svého výlučného vlastnictví přijímá.

### **Čl. V**

#### **Přechod vlastnického práva**

1. Vlastnické právo k nemovitostem, které jsou předmětem směny, přejde na smluvní strany dnem připsání finanční částky doplatku na účet prvního směňujícího. Současně s přechodem vlastnického práva přecházejí na nové vlastníky i veškerá práva a povinnosti vyplývající z vlastnictví nemovitostí, nebezpečí jejich zničení nebo poškození a právo na užitky.

### **Čl. VI**

#### **Závěrečná ustanovení**

1. Převod nemovitostí z a do majetku města Nové Město na Moravě byl v souladu s ust. § 85

písm. a) zákona č. 128/2000 Sb., o obcích (obecní zřízení), ve znění pozdějších předpisů (dále jen „zákon o obcích“), projednán na zasedání Zastupitelstva města Nové Město na Moravě č. .... konaném dne 26.4.2021 a schválen usnesením přijatým pod bodem č. /16/ZM/2021. Záměr města Nové Město na Moravě směniti nemovitý majetek byl pak v souladu s ust. § 39 zákona o obcích zveřejněn na úřední desce Městského úřadu Nové Město na Moravě ve dnech 17.3.2021 – 8.4.2021.

2. Prvnímu směřujícímu svědčí zákonné zmocnění (zák. č. 89/2012 Sb., občanský zákoník, zák. č. 128/2000 Sb., o obcích) ke shromažďování, nakládání a zpracovávání osobních údajů v souvislosti s uzavřením této smlouvy.
3. Druhý směřující podpisem této smlouvy výslovně souhlasí s uveřejněním celého textu této smlouvy v registru smluv dle zákona č. 340/2015 Sb., o zvláštních podmínkách účinnosti některých smluv, uveřejňování těchto smluv a o registru smluv ("zákon o registru smluv").
4. Tato smlouva podléhá uveřejnění v registru smluv dle zákona číslo 340/2015 Sb., o zvláštních podmínkách účinnosti některých smluv, uveřejňování těchto smluv a o registru smluv (zákon o registru smluv), ve znění pozdějších předpisů (dále jen „zákon o registru smluv“). Smluvní strany se dohodly, že smlouvu dle zákona o registru smluv, uveřejní město Nové Město na Moravě nejpozději do 30 dnů od uzavření smlouvy. Pro uveřejnění opravy platí ustanovení tohoto článku o uveřejnění obdobně.
5. Smluvní strany shodně prohlašují, že žádné ustanovení v této smlouvě nemá charakter obchodního tajemství, jež by požívalo zvláštní ochrany.
6. Tato smlouva nabývá platnosti dnem podpisu oběma smluvními stranami a účinnosti dnem uveřejnění v Registru smluv dle zákona č. 340/2015 Sb.
7. Vztahy smluvních stran touto smlouvou výslovně neupravené se řídí příslušnými ustanoveními občanského zákoníku.
8. Tato smlouva byla sepsána ve třech vyhotoveních s platností originálu, z nichž jedno obdrží druhý směřující a dvě obdrží první směřující.
9. Smluvní strany prohlašují, že si smlouvu přečetly, že souhlasí s jejím obsahem, že tato byla sepsána na základě jejich pravé a svobodné vůle, nikoli v tísní a za nápadně nevýhodných podmínek, a na důkaz toho připojují své podpisy.
10. Nedílnou součástí této smlouvy je:
  - příloha č. 1 - Pozemky, přes které vedou trasy chrániček prvního směřujícího
  - příloha č. 2 - Zákres směřovaného nemovitého majetku – chrániček prvního směřujícího
  - příloha č. 3 - Pozemky, přes které vedou trasy chrániček druhého směřujícího
  - příloha č. 4 - Zákres směřovaného nemovitého majetku – chrániček druhého směřujícího
  - příloha č. 5 – Finanční vypořádání – výpočet doplatku

V Novém Městě na Moravě, dne .....

V Ostravě, dne .....

První směřující :

Druhý směřující :

.....  
Michal Šmarda  
starosta

.....  
Ing. Pavel Přeček  
prokurista

## Pozemky, na kterých vedou trasy chrániček pro uložení vedení komunikační sítě jako liniové stavby města

### 1. směřující: Město Nové Město na Moravě převádí do majetku společnosti PODA a.s.:

vše k.ú. Nové Město na Moravě	metry
<b>1. Trasa od odbočky do Kástle (dříve Sporten) k fy Plazmatech</b>	<b>403,20</b>
HDPE 40/33 č. 672 od vjezdu k firmě Kástle (dříve Sporten) k hale fy Plazmatech	403,20
p.č. 3567/5 – vlastník Město Nové Město na Moravě	286,60
p.č. 3568/3 – Kraj Vysočina, právo hospodařit Krajská správa a údržba silnic Vysočina	33,60
p.č. 3581 – Kraj Vysočina, právo hospodařit Krajská správa a údržba silnic Vysočina	2,80
p.č. 3582/2 – vlastník Město Nové Město na Moravě	80,20
<b>2. Trasa od odbočky k firmě Kástle (dříve Sporten) k hale KOMFI</b>	<b>201,10</b>
nová mikrotrubička 10/8 v HDPE 40/33 č. 379 od vjezdu ke Sportenu k odbočce přes silnici k hale KOMFI	123,80
p.č. 3567/5 – vlastník Město Nové Město na Moravě	123,80
nová mikrotrubička v chránička HDPE 32/27 č. 392 odbočka přes silnici směr areál KOMFI	77,30
p.č. 3567/5 – vlastník Město Nové Město na Moravě	4,90
p.č. 3916/1 – vlastník Vysočina, právo hospodařit Krajská správa a údržba silnic Vysočina	12,40
p.č. 3515 – vlastník Město Nové Město na Moravě	60,00
<b>3. Trasa na ul. Soškova ke Sportenu Trasa na ul. Soškova (od odb. TS služby po vjezd do firmy Kástle Směr Pohledec)</b>	<b>309,60</b>
HDPE 40/33 č. 671 od odbočky do areálu TS služby s.r.o. po vjezd do fy Kástle (dříve Sporten) 309,6 m	309,60
p.č. 3543 – vlastník Město Nové Město na Moravě	285,20
p.č. 2315/1 – vlastník Město Nové Město na Moravě	13,00
p.č. 3916/1 – vlastník Kraj Vysočina, právo hospodařit Krajská správa a údržba silnic Vysočina	11,40
<b>4. Trasa u dopravního terminálu (budova Českých drah)</b>	<b>66,00</b>
mikro HDPE č. 655 12/8 mm od křižovatky ulic Smetanova – Kříčkova k budově ČD66 m	66,00
p.č. 1075/1 – vlastník Město Nové Město na Moravě	55,60
p.č. 1070/1 – vlastník Město Nové Město na Moravě	8,00
p.č. 1070/3 – vlastník Město Nové Město na Moravě	2,40
<b>5. Trasa ul. Malá z areálu Mateřské školy do byt. domu Křenkova č.p. 900</b>	<b>159,20</b>
mikro HDPE 10/8 v HDPE 40/32 č. 648 z areálu Mateřské školy po ulici Malá po č.p. 900 Křenkova	159,20
p.č. 355/1 – vlastník Město Nové Město na Moravě, právo hospodařit Mateřská škola NMNM	35,30
p.č. 135/3 – vlastník Město Nové Město na Moravě	104,40
p.č. 114 – vlastník Město Nové Město na Moravě	19,50
<b>6. Trasa ul. Malá z areálu Mateřské školy k domu č.p. 302 ul. Malá</b>	<b>36,90</b>
mikro HDPE 12/8 mm č. 1149 od budovy Malá č.p. 154 po vstup na ulici Malá u č.p. 302	36,90
p.č. 355/1 – vlastník Město Nové Město na Moravě, právo hospodařit Mateřská škola NMNM	36,90
<b>7. Trasa z bytového domu č.p. 732 Křenkova na křižovatku Školní – Tyršova</b>	<b>297,00</b>
HDPE 40/33 č. 641 a 1341 od č.p. 732 Křenkova po křižovatku ulic Tyršova – Školní	297,00
p.č. 114 – vlastník Město Nové Město na Moravě	57,00
p.č. 110 – vlastník Město Nové Město na Moravě	112,10
p.č. 33 – vlastník Město Nové Město na Moravě	111,90
p.č. 34/1 – vlastník Město Nové Město na Moravě	16,00
<b>8. Trasa z bytového domu č.p. 732 Křenkova do byt. domu č.p. 731 ul. Tyršova</b>	<b>213,50</b>
mikro HDPE 12/8 č. 587 z č.p. 732 Křenkova do č.p. 731 Tyršova	213,50
p.č. 114 – vlastník Město Nové Město na Moravě	35,60
p.č. 110 – vlastník Město Nové Město na Moravě	14,70
p.č. 80 – vlastník Město Nové Město na Moravě	104,20
p.č. 39 – vlastník Město Nové Město na Moravě	59,00
<b>9. Trasa od spojkoviště u č.p. 146 Tyršova k domu č.p. 150 Křenkova</b>	<b>115,30</b>
mikro HDPE 12/8 č. 645 od spojkoviště k č.p. 150 Křenkova	115,30
p.č. 110 – vlastník Město Nové Město na Moravě	87,80
p.č. 5 – vlastník Dobiáš Vladislav, Fejfarčková Lenka, Pelán Emil a Pelánová Marta, Peňázová Marie, Srnský Karel a Srnská Lucie – vlastníci č.p. 150 ul. Křenkova	6,40
p.č. 33 – vlastník Město Nové Město na Moravě	6,10
p.č. 34/1 – vlastník Město Nové Město na Moravě	15,00
<b>10. Trasa od spojkoviště u č.p. 147 Tyršova k domu č.p. 1002 Tyršova</b>	<b>61,80</b>
mikro HDPE 12/8 č. 611 od sloupku před č.p. 147 po č.p. 1002 Tyršova	61,80
p.č. 33 – vlastník Město Nové Město na Moravě	21,20
p.č. 27 – vlastník Město Nové Město na Moravě	40,60
<b>11. Trasa od sloupku před č.p. 147 Tyršova po křižovatku Školní – Tyršova</b>	<b>78,20</b>
mikro HDPE 12/8 č. 2080 ze sloupku po č.p. 144 Tyršova	34,50
p.č. 33 – vlastník Město Nové Město na Moravě	34,50

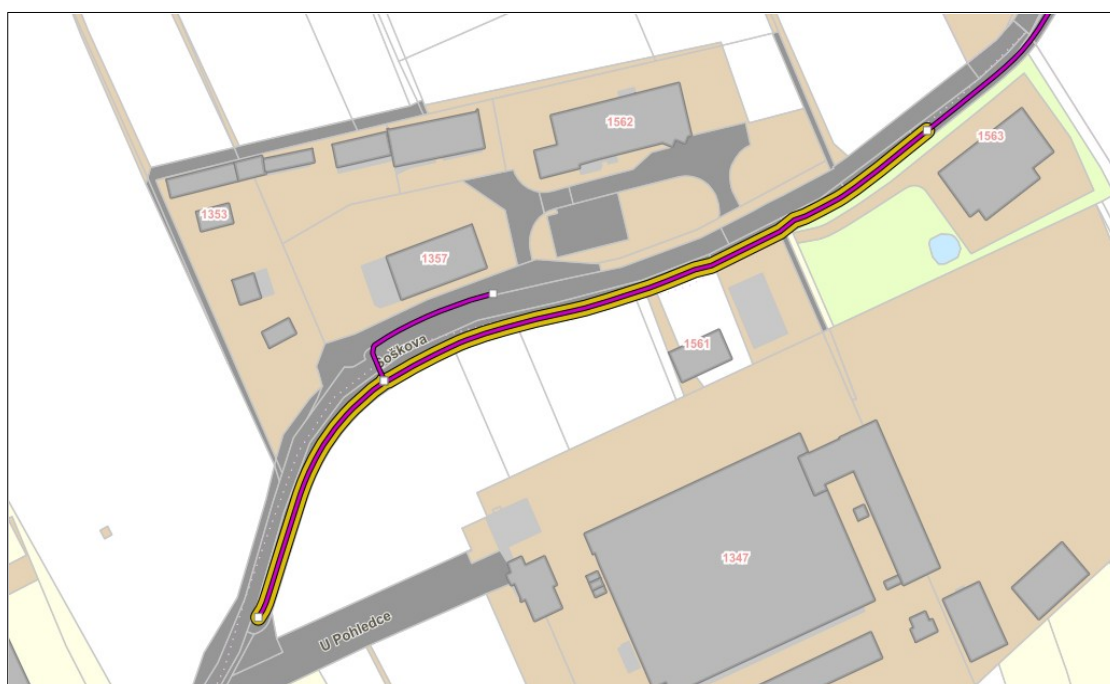
mikro HDPE 12/8 č. 628 od č.p. 144 Tyršova po křižovatku Školní – Tyršova	43,70
p.č. 33 - vlastník Město Nové Město na Moravě	42,90
p.č. 34/1 - vlastník Město Nové Město na Moravě	0,80
<b>12. Trasa od spojoviště u č.p. 146 k č.p. 730 a dále ke kulturnímu domu</b>	<b>107,40</b>
HDPE 40/33 č. 639 od spojoviště přes silnici ke sloupu VO u č.p. 730 ul. Tyršova	72,20
p.č. 33 - vlastník Město Nové Město na Moravě	6,10
p.č. 34/1 - vlastník Město Nové Město na Moravě	47,70
p.č. 110 - vlastník Město Nové Město na Moravě	18,00
p.č. 45/3 – vlastník Město Nové Město na Moravě	0,40
HDPE 40/33 č. 724 od sloupu VO u č.p. 730 ul Tyršova směrem ke kulturnímu domu	35,20
p.č. 45/3 – vlastník Město Nové Město na Moravě	30,30
p.č. 35/2 – vlastník Město Nové Město na Moravě, právo hospodařit Novoměstská kulturní Zařízení	4,90
<b>13. Trasa č.p. 97 směr poliklinika č.p. 12</b>	<b>90,90</b>
mikro HDPE 10/8 v HDPE 40/33 č. 1088 z č.p. 97 Vratislavovo náměstí do č.p. 12.	90,90
p.č. 550/2 – vlastník Město Nové Město na Moravě	31,40
p.č. 157 – vlastník Město Nové Město na Moravě	2,60
p.č. 136/2 – vlastník Město Nové Město na Moravě	6,10
p.č. 153/1 - vlastník Město Nové Město na Moravě	50,80
<b>14. Trasa č.p. 103 do okosu na ul. Radnická</b>	<b>154,10</b>
mikro HDPE 10/8 mm č.1173 v HDPE 40/33 z Vratislavovo nám. 103 do OKOSu ul. Radnická	154,10
p.č. 571/1 – vlastník Město Nové Město na Moravě	6,80
p.č. 157 - vlastník Město Nové Město na Moravě	7,80
p.č. 634/1 - vlastník Město Nové Město na Moravě	78,80
p.č. 595 - vlastník Město Nové Město na Moravě	60,70
<b>15. Trasa z okosu u křižovatky Tyršova – Žďárská do okosu u Policie ČR</b>	<b>40,70</b>
mikro HDPE 12/8 č. KA od u křižovatky Tyršova-Žďárská po okos u Policie ČR	40,70
p.č. 621 – vlastník Město Nové Město na Moravě	2,60
p.č. 617 – vlastník Město Nové Město na Moravě	1,60
p.č. 616/1 - vlastník Kraj Vysočina, hospodaření Krajská správa a údržba silnic Vysočina	6,20
p.č. 615 - vlastník Město Nové Město na Moravě	1,60
p.č. 603/3 – vlastník ČR, hospodařit Krajské ředitelství policie kraje Vysočina	7,60
p.č. 603/2 – vlastník Město Nové Město na Moravě	21,10
<b>16. Trasa z okosu za Kazmírákem po č.p. 1190 ul. Německého</b>	<b>230,70</b>
mikro HDPE 12/8 č. 864 od okosu za Kazmírovým rybníkem do okosu u Mašterů ul. Německého	182,30
p.č. 1583/1 – vlastník Město Nové Město na Moravě	100,80
p.č. 1653 – vlastník Město Nové Město na Moravě	38,50
p.č. 1622/1 – vlastník Město Nové Město na Moravě	43,00
část mikro HDPE 12/8 č. 962 od okosu u Mašterů po č.p. 1190 ul. Německého	48,40
p.č. 1622/1 – vlastník Město Nové Město na Moravě	2,90
p.č. 1551/1 – vlastník Město Nové Město na Moravě	25,50
p.č. 1551/2 – vlastník Diakonie ČCE – středisko v Myslibořicích	6,40
p.č. 1641/1 – vlastník Město Nové Město na Moravě	13,60
<b>17. Trasa přes mostek přes přítok do Kazmírova rybníku</b>	<b>13,80</b>
HDPE 40/33 č. 1280 v mostku přes přítok Kazmírův rybník	13,80
p.č. 1582/2 - vlastník Město Nové Město na Moravě	1,60
p.č. 3938/1 - vlastník Město Nové Město na Moravě	10,90
p.č. 1583/2 – vlastník Město Nové Město na Moravě	1,30
<b>18. Trasa na ulici Smetanova od křižovatky ul. Malá po křižovatku s ul. Drobného</b>	<b>116,50</b>
mikro HDPE 12/8 č. 1288 na ul. Smetanova od křižovatky s Malou ul. po křižovatku s ul. Drobného	
p.č. 135/3 – vlastník Město Nové Město na Moravě	6,60
p.č. 335/1 - vlastník Město Nové Město na Moravě	109,90
<b>Celkem</b>	<b>2 695,90</b>

## Směna chrániček mezi městem NMNM a PODA a.s. (dříve síť UNET)

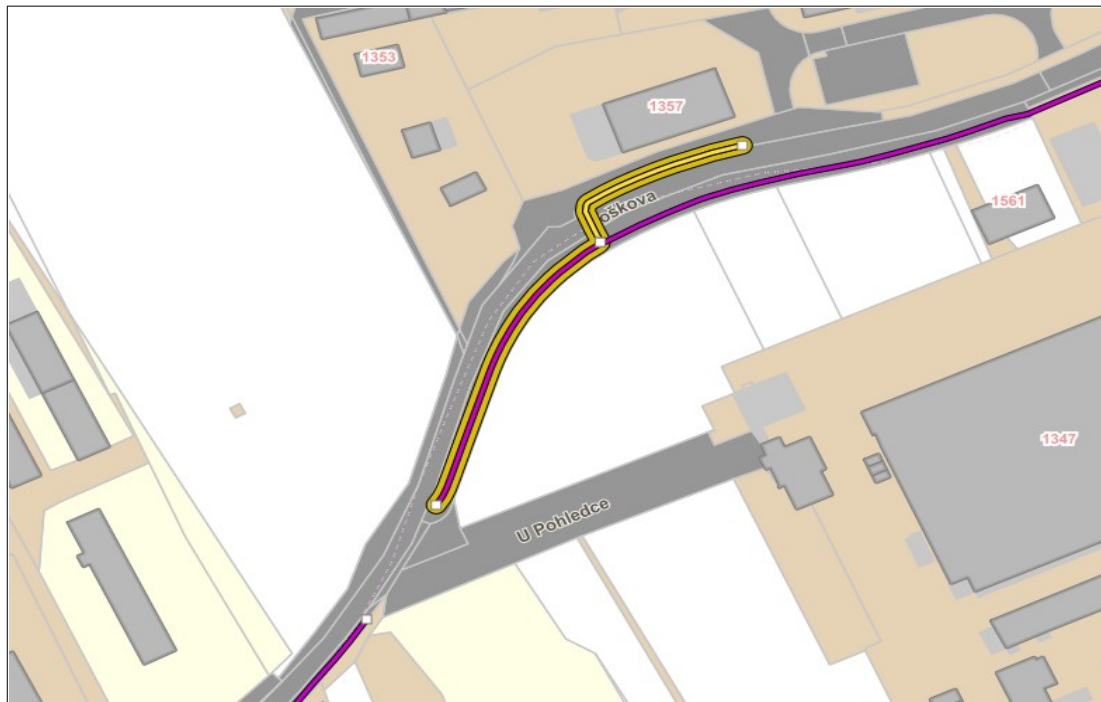
<b>Seznam chrániček mezi městem NMNM a PODA a.s.</b>	
<b>Z města NMNM na PODU a.s.</b>	
1. Trasa od odbočky do Kástle (dříve Sporten) k fy Plazmatech	403,20
2. Trasa od odbočky k firmě Kástle (dříve Sporten) k hale KOMFI	201,10
3. Trasa na ul. Soškova ke Sportenu Trasa na ul. Soškova (od odb. TS služby po vjezd do firmy Kástle směr Pohledec)	309,60
4. Trasa u dopravního terminálu (budova Českých drah)	66,00
5. Trasa ul. Malá z areálu Mateřské školy do byt. domu Křenkova č.p. 900	159,20
6. Trasa ul. Malá z areálu Mateřské školy k domu č.p. 302 ul. Malá	36,90
7. Trasa z bytového domu č.p. 732 Křenkova na křižovatku Školní – Tyršova	297,00
8. Trasa z bytového domu č.p. 732 Křenkova do byt. domu č.p. 731 ul. Tyršova	213,50
9. Trasa od spojkoviště u č.p. 146 Tyršova k domu č.p. 150 Křenkova	115,30
10. Trasa od spojkoviště u č.p. 147 Tyršova k domu č.p. 1002 Tyršova	61,80
11. Trasa od sloupku před č.p. 147 Tyršova po křižovatku Školní – Tyršova	78,20
12. Trasa od spojkoviště u č.p. 146 k č.p. 730 a dále ke kulturnímu domu	107,40
13. Trasa č.p. 97 směr poliklinika č.p. 12	90,90
14. Trasa č.p. 103 do okosu na ul. Radnická	154,10
15. Trasa z okosu u křižovatky Tyršova – Žďárská do okosu u Policie ČR	40,70
16. Trasa za Kazmírovým rybníkem od okosu u lávky po č.p. 1190	230,70
17. Trasa přes mostek přes přítok do Kazmírova rybníku	13,80
18. Trasa na ulici Smetanova od křižovatky ul. Malá po křižovatku S ul. Drobného	116,50
<b>Celkem</b>	<b>2 695,90</b>

## Přehled tras v majetku města, které budou převedeny na PODA a.s. (čísla chrániček převzata z pasportu města)

1. Trasa od odbočky do Kástle (dříve Sporten) k fy Plazmatech v délce	403,2 m
HDPE 40/33 č. 672 od vjezdu k firmě Kástle (dříve Sporten) k hale fy Plazmatech	403,2 m



2. Trasa od odbočky k firmě Kástle (dříve Sporten) k hale KOMFI v délce	201,1 m
mikro HDPE 10/8 v HDPE 40/33 č. 379 od vjezdu ke Sportenu k odbočce přes silnici k hale KOMFI	123,8 m
mikro HDPE v HDPE 32/27 č. 392 odbočka přes silnici směr areál KOMFI	77,3 m

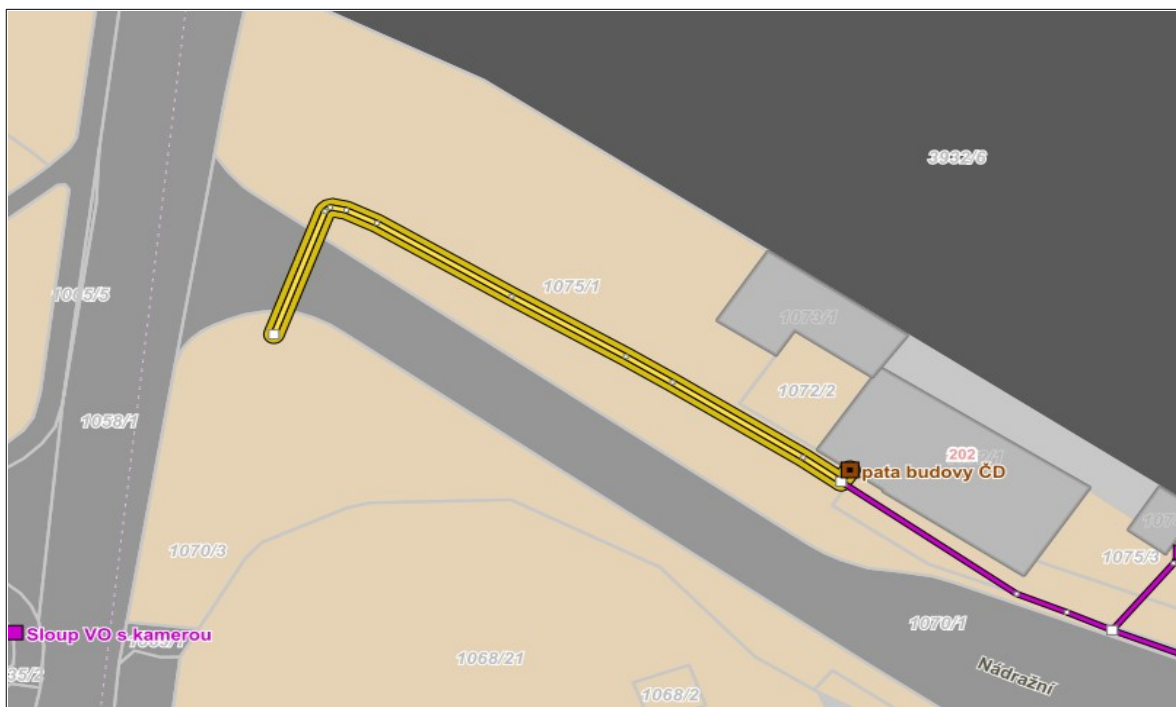


3. Trasa na ul. Soškova (od odb. TS služby po vjezd do firmy Kástle směr Pohledec) v délce	309,6 m
HDPE 40/33 č. 671 od odbočky do areálu TS služby s.r.o. po vjezd do fy Kástle (dříve Sporten)	309,6 m





4. Trasa u dopravního terminálu (budova Českých drah) v délce 66 m  
 mikro HDPE 12/8 č. 655 od křižovatky ulic Smetanova – Kříčkova k budově ČD 66 m



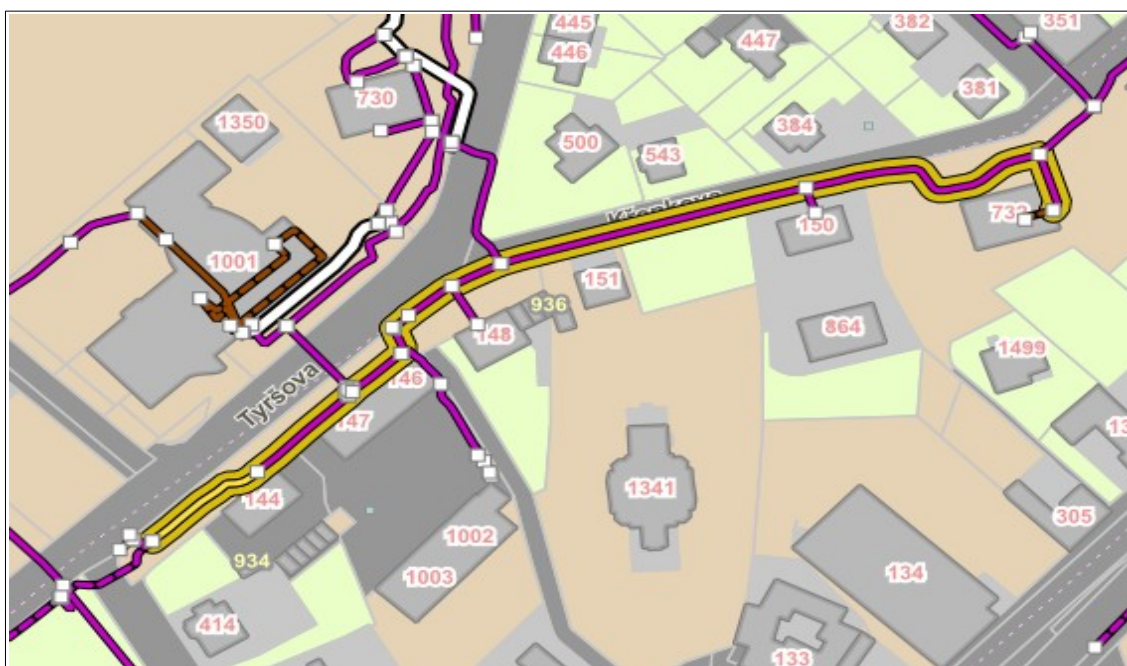
5. Trasa ul. Malá z areálu Mateřské školy do byt. domu Křenkova č.p. 900 v délce 159,2 m  
 mikro HDPE 10/8 v HDPE 40/32 č. 648 z areálu MŠ po ulici Malá po č.p. 900 Křenkova 159,2 m



6. Trasa ul. Malá z areálu Mateřské školy k domu č.p. 302 ul. Malá v délce 36,9 m  
mikro HDPE 12/8 mm č. 1149 od budovy Malá č.p. 154 po vstup na ulici Malá u č.p. 302 ul. Malá 36,9 m



7. Trasa z bytového domu č.p. 732 Křenkova na křižovatku Školní - Tyršova v délce 297 m  
HDPE 40/33 č. 641, č. 1341 od č.p. 732 Křenkova po křižovatku ulic Tyršova - Školní 297 m



8. Trasa z bytového domu č.p. 732 Křenkova do byt. domu č.p. 731 ul. Tyršova v délce 213,5 m  
mikro HDPE 12/8 č. 587 z č.p. 732 Křenkova do č.p. 731 Tyršova 213,5 m



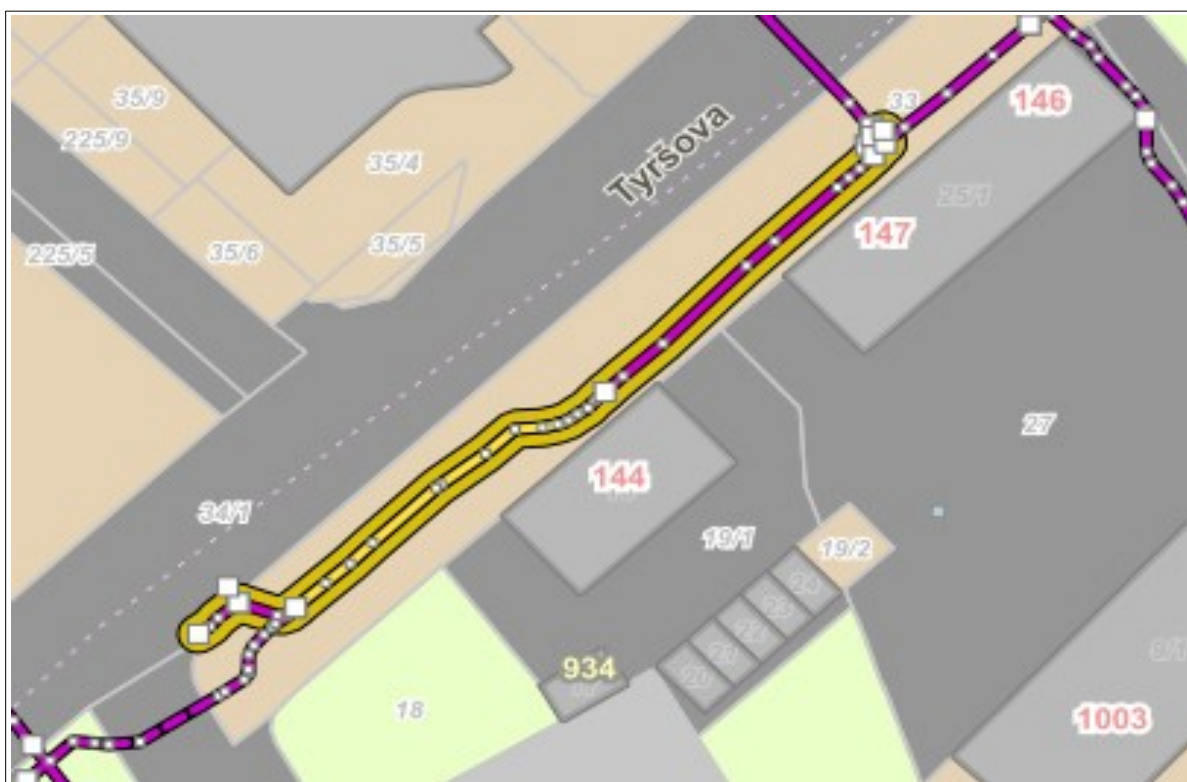
9. Trasa od spojoviště u č.p. 146 Tyršova k domu č.p. 150 Křenkova v délce 115,3 m  
mikro HDPE 12/8 č. 645 od spojoviště k č.p. 150 Křenkova 115,3 m



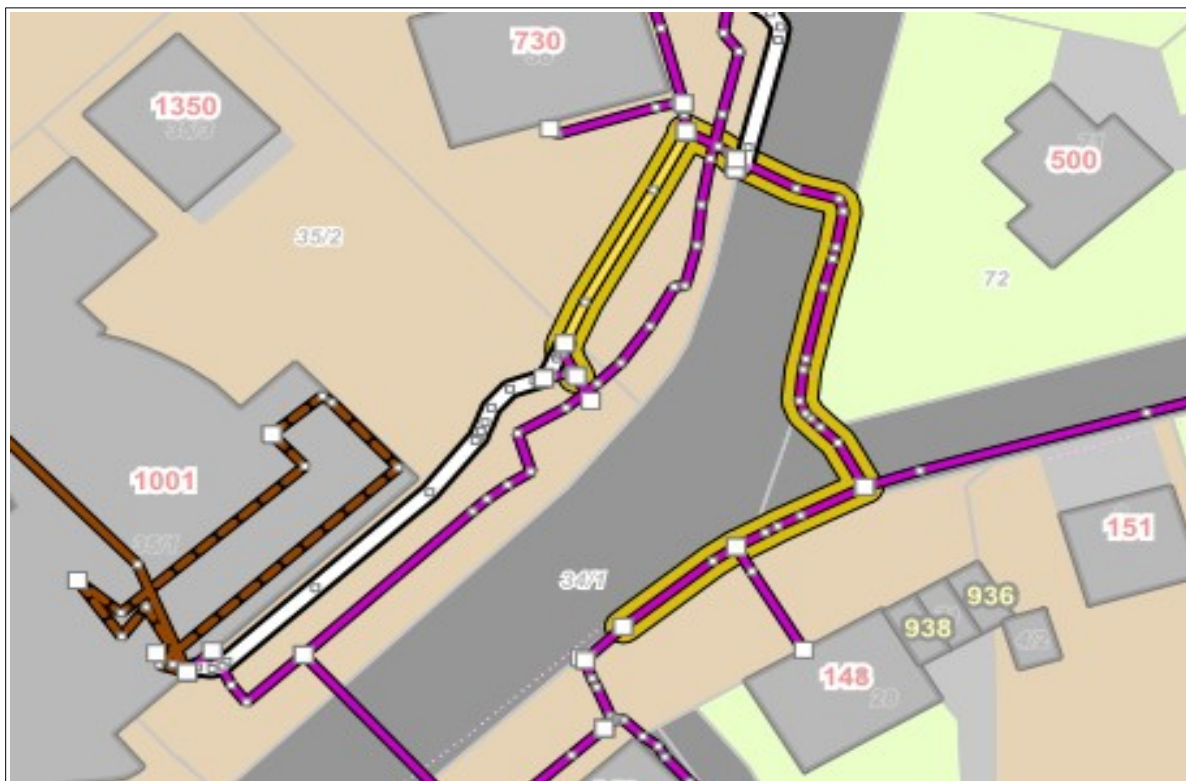
10. Trasa od spojovacího u č.p. 147 Tyršova k domu č.p. 1002 Tyršova 61,8 m  
 mikro HDPE 12/8 č. 611 od sloupku před č.p. 147 po č.p. 1002 Tyršova 61,8 m



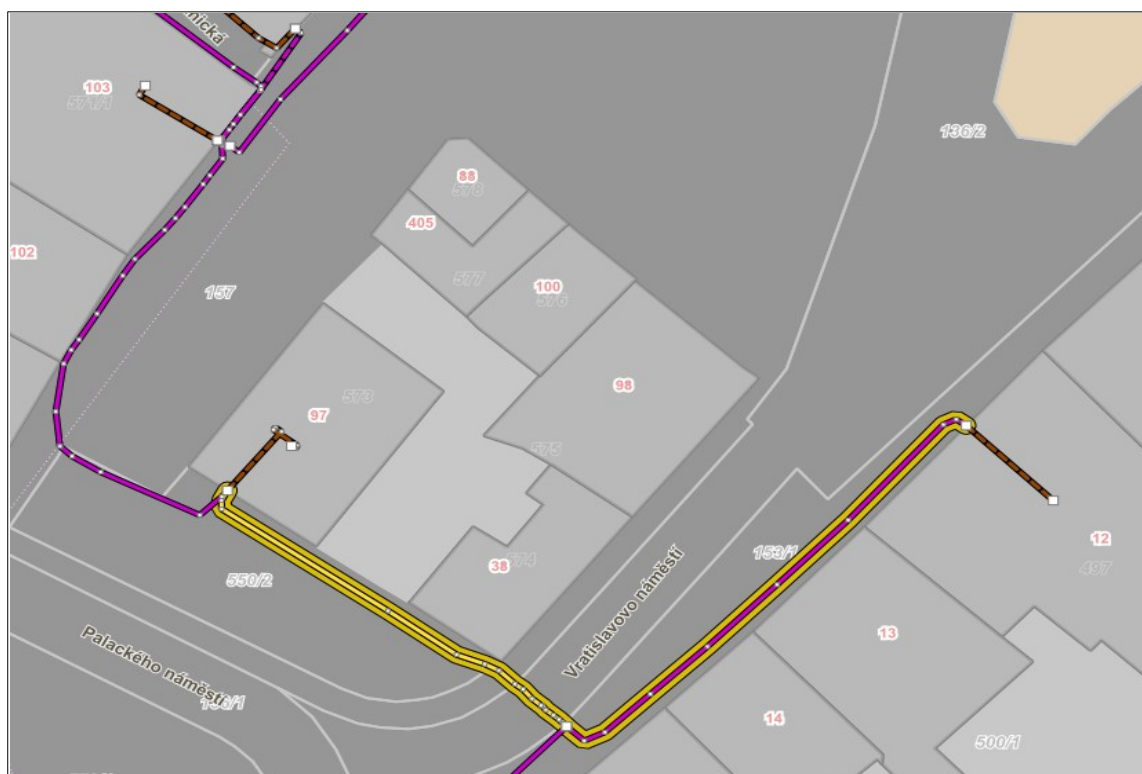
11. Trasa od sloupku před č.p. 147 Tyršova po křižovatku Školní – Tyršova v délce 78,2 m  
 mikro HDPE 12/8 č. 2080 ze sloupku po č.p. 144 Tyršova 34,5 m  
 mikro HDPE 12/8 č. 628 od č.p. 144 Tyršova po křižovatku Školní – Tyršova 43,7 m



- |  |         |
|--|---------|
| 12. Trasa od spojovacího u č.p. 146 k č.p. 730 a dále ke kulturnímu domu v délce | 107,4 m |
| HDPE 40/33 č. 639 od spojovacího přes silnici ke sloupu VO u č.p. 730            | 72,2 m  |
| HDPE 40/33 č. 724 od sloupu VO u č.p. 730 směrem ke kulturnímu domu              | 35,2 m  |



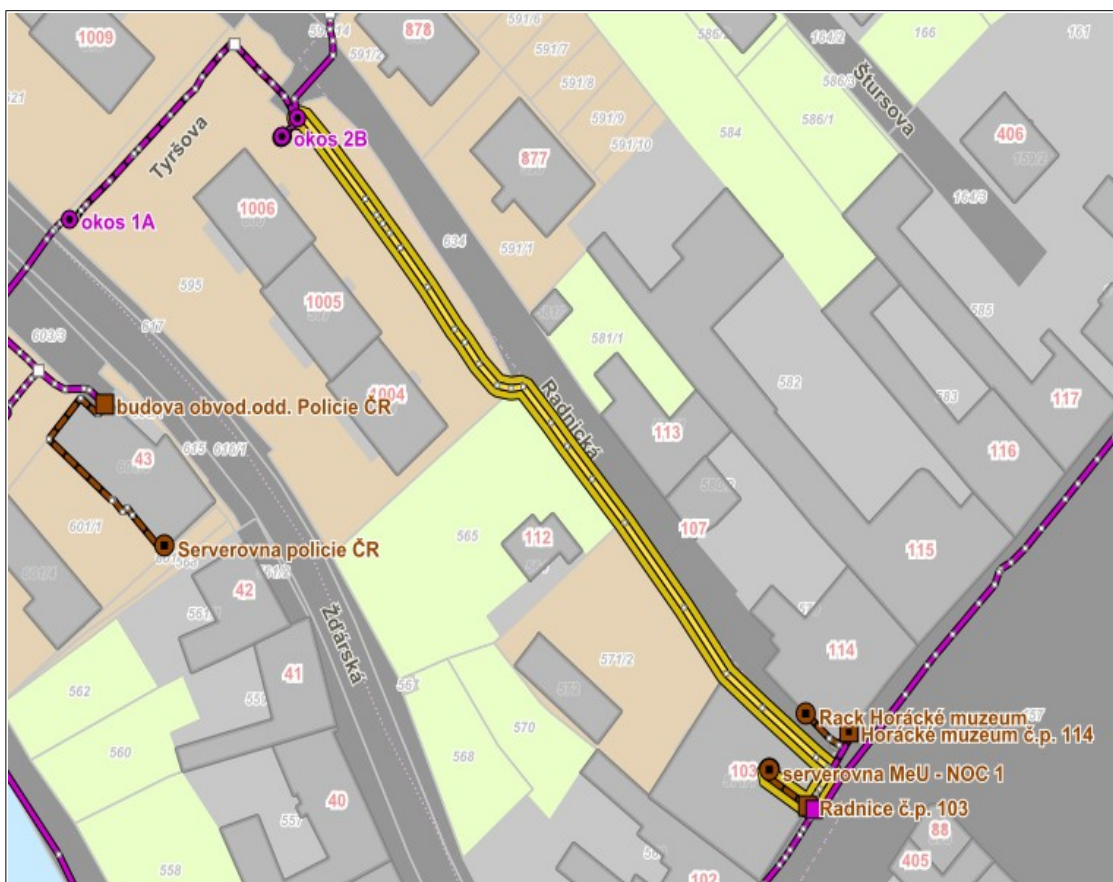
- |  |        |
|--|--------|
| 13. Trasa č.p. 97 směr poliklinika č.p. 12 v délce | 90,9 m |
| mikro HDPE 10/8 v HDPE 40/33 č. 1088               | 90,9 m |



14. Trasa č.p. 103 do okosu na ul. Radnická v délce

154,1 m

Mikro HDPE 10/8 mm č.1173 v HDPE 40/33 z Vratislavovo nám. 103 do OKOSu u Radnická 154,1 m



15. Trasa z okosu u křižovatky Tyršova – Žďárská do okosu u Policie ČR v délce

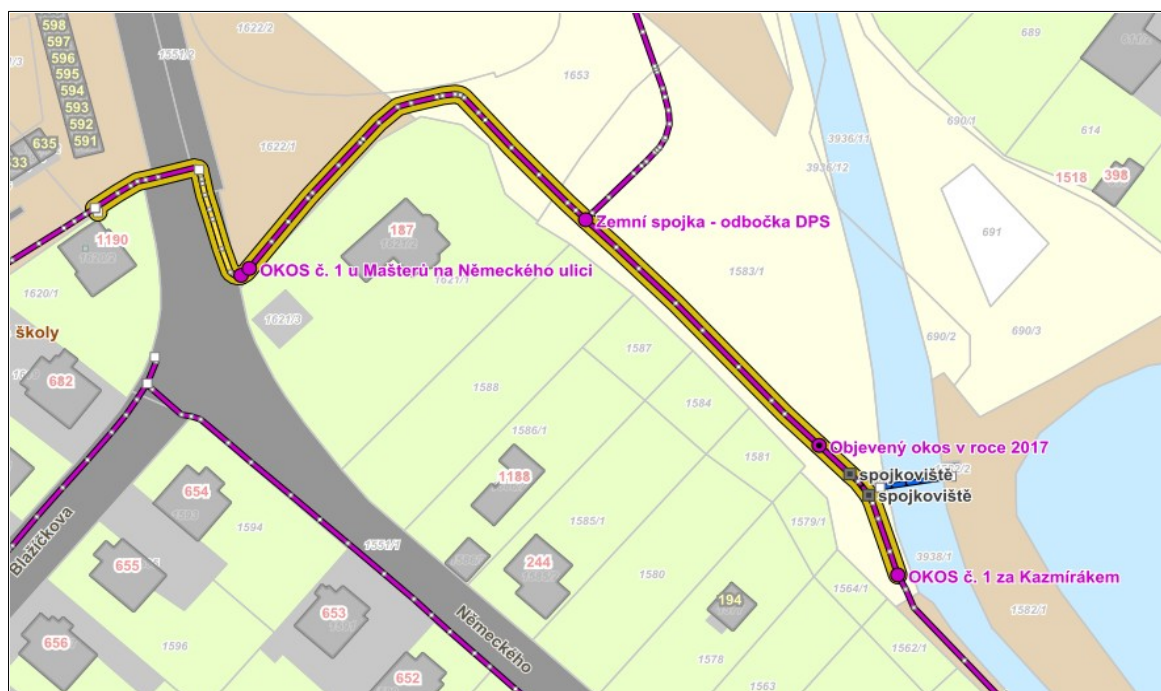
40,7 m

mikro HDPE 12/8 č. KA3 od u křižovatky Tyršova-Žďárská po okos u Policie ČR

40,7 m



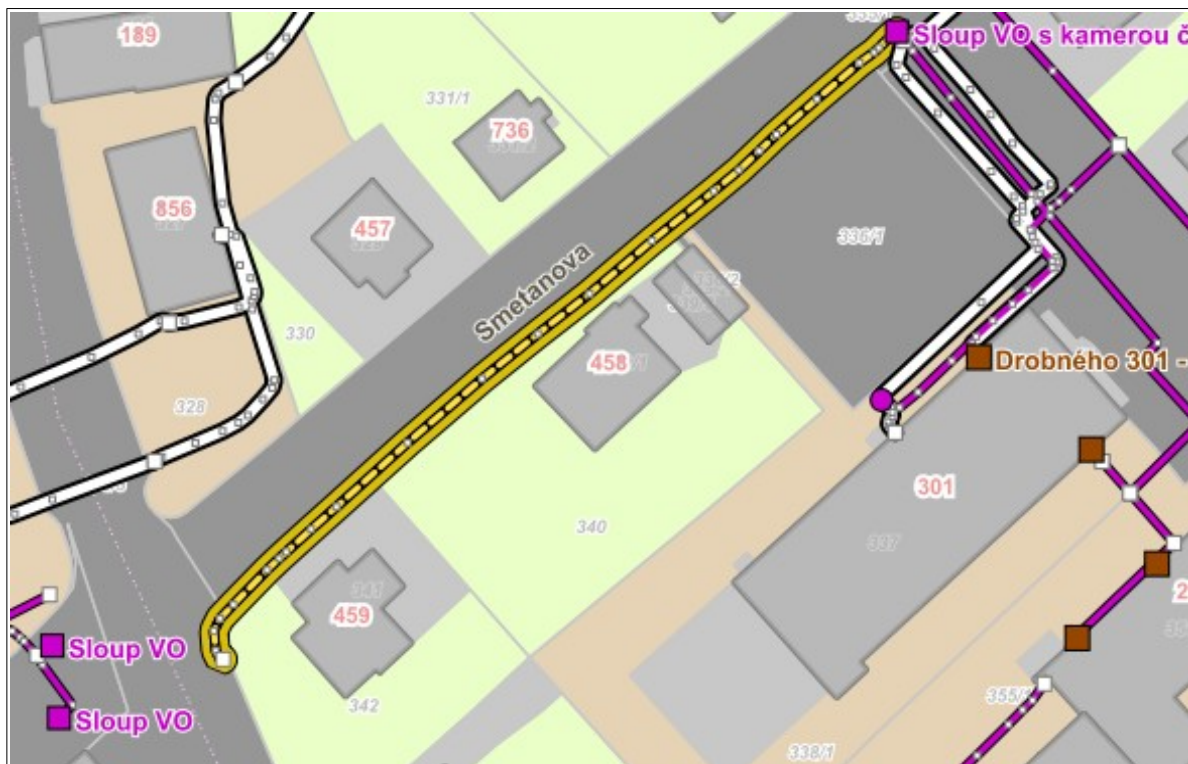
16. Trasa za Kazmírovým rybníkem od okosu u lávky po č.p. 1190 v délce 230,7 m  
 mikro HDPE 12/8 č. 864 od okosu za Kazmírovým rybníkem do okosu u Mašterů ul. Německého 182,3 m  
 část mikro HDPE 12/8 č. 962 od okosu u Mašterů po č.p. 1190 ul. Německého 48,4 m



17. Trasa přes mostek přes přítok do Kazmírova rybníku v délce 13,8 m  
 HDPE 40/33 č. 1280 v mostku přes přítok Kazmírův rybník 13,8 m



18. Trasa na ulici Smetanova od křižovatky ul. Malá po křižovatku s ul. Drobného celkem 116,5 m  
mikro HDPE 12/8 č. 1288 na ul. Smetanova od křižovatky s Malou ul. po křižovatku s Drobného 116,5 m





## Pozemky, na kterých vedou trasy chrániček pro uložení vedení komunikační sítě jako liniové stavby fy PODA

### 2. směřující: PODA a.s. převádí do majetku města Nové Město na Moravě:

vše v k.ú. Nové Město na Moravě

<b>19. Trasa z Lázní k byt. domu Budovatelů 1482</b>	<b>340,10</b>
mikro HDPE 12/8 mm z Městských lázní k bytovému domu na ul. Budovatelů 1482	340,10
p.č. 1187/4 - vlastník Město Nové Město na Moravě	2,80
p.č. 1188/1 - vlastník Město Nové Město na Moravě	18,90
p.č. 443/37 - vlastník Město Nové Město na Moravě	24,80
p.č. 443/36 - vlastník Město Nové Město na Moravě	55,50
p.č. 443/38 - vlastník Město Nové Město na Moravě	9,30
p.č. 443/1 - vlastník Město Nové Město na Moravě	55,70
p.č. 423 - vlastník Město Nové Město na Moravě	11,80
p.č. 443/24 - vlastník Město Nové Město na Moravě	9,70
p.č. 415/2 - vlastník Město Nové Město na Moravě	12,00
p.č. 418 - soukr. vlastníci bytového domu č.p. 1489, 1490, 1491 ul. Budovatelů	3,40
p.č. 443/31 - vlastník Město Nové Město na Moravě	12,70
p.č. 443/28 - Mgr. Milan Sedláček,	3,00
p.č. 443/30 - vlastník Město Nové Město na Moravě	5,50
p.č. 443/10 - vlastník Město Nové Město na Moravě	2,60
p.č. 443/11 - vlastník Město Nové Město na Moravě	12,30
p.č. 426/2 - vlastníci byt. domu č.p. 1485, 1481, 1487 ul. Budovatelů	10,50
p.č. 443/23 - vlastník Město Nové Město na Moravě	16,90
p.č. 443/22 - vlastník Město Nové Město na Moravě	15,30
p.č. 443/21 - vlastník Město Nové Město na Moravě	17,70
p.č. 443/20 - vlastník Město Nové Město na Moravě	11,40
p.č. 444/2 - vlastníci byt. domu č.p. 1482, 1483 ul. Budovatelů	6,90
p.č. 443/19 - vlastník Město Nové Město na Moravě	15,50
p.č. 443/18 - vlastník Město Nové Město na Moravě	5,90
<b>20. Trasa z Měst. Lázní do okosu č.p. 975 ul. Hornická</b>	<b>236,30</b>
mikro HDPE 10/8 mm v HDPE 40/33 mm z okosu na ul. Hornická k č.p. 1495 ul. Hornická	236,30
p.č. 1187/4 - vlastník Město Nové Město na Moravě	2,80
p.č. 1188/1 - vlastník Město Nové Město na Moravě	18,90
p.č. 443/37 - vlastník Město Nové Město na Moravě	5,30
p.č. 443/36 - vlastník Město Nové Město na Moravě	68,60
p.č. 443/26 - vlastník Město Nové Město na Moravě	3,30
p.č. 443/39 - vlastník Město Nové Město na Moravě	1,10
p.č. 390 - vlastník Město Nové Město na Moravě	11,60
p.č. 389/1 - vlastník Město Nové Město na Moravě	111,70
p.č. 389/9 - vlastník Město Nové Město na Moravě	5,80
p.č. 389/8 - vlastník Město Nové Město na Moravě	7,20
<b>21. Trasa OKOS u Hornická č.p. 975 ke Křenkova č.p. 900</b>	<b>110,80</b>
mikro HDPE 10/8 mm v HDPE 40/33 mm z okosu na ul. Hornická u č.p. 975 k č.p. 900 ul. Křenkova	110,80
p.č. 389/1 - vlastník Město Nové Město na Moravě	1,60
p.č. 382 - vlastník Město Nové Město na Moravě	3,50
p.č. 136/4 - vlastník Kraj Vysočina, právo hospodařit Krajská správa a údržba silnic Vysočiny	9,50
p.č. 308 - vlastník Město Nové Město na Moravě	31,40
p.č. 135/3 - vlastník Město Nové Město na Moravě	39,00
p.č. 114 - vlastník Město Nové Město na Moravě	25,80
<b>22. Trasa od Drobného č.p. 540 po sloup VO ul. Křičkova - přechod k Lidlu</b>	<b>161,60</b>
mikro HDPE 12/8 mm od Drobného 540 k lampě VO u Křičkova 1010	161,60
p.č. 1022/2 - vlastník Město Nové Město na Moravě	18,90
p.č. 335/1 - vlastník Město Nové Město na Moravě	142,40
p.č. 335/2 - vlastník Město Nové Město na Moravě	0,30
<b>23. Trasa od Drobného č.p. 301 křižovatku ulic Smetanova - Křičkova</b>	<b>286,00</b>
HDPE 40/33 od č.p. Drobného 301 ke křižovatce Smetanova - Křičkova	286,00
p.č. 335/1 - vlastník Město Nové Město na Moravě	61,50
p.č. 358 - vlastník Město Nové Město na Moravě	40,20
p.č. 338/1 - vlastník Město Nové Město na Moravě	10,10
p.č. 1022/2 - vlastník Město Nové Město na Moravě	23,60
p.č. 1023/2 - vlastník Město Nové Město na Moravě	34,20
p.č. 1008/1 - vlastník Město Nové Město na Moravě	48,50
p.č. 1004/1 - vlastník Město Nové Město na Moravě	10,60
p.č. 1005/1 - vlastník Město Nové Město na Moravě	26,20
p.č. 1005/2 - vlastník Město Nové Město na Moravě	3,90
p.č. 1005/3 - vlastník Město Nové Město na Moravě	22,10
p.č. 1005/4 - vlastník Město Nové Město na Moravě	5,10
<b>24. Trasa od OKOSu ul. Malá u č.p. 856 do kulturního domu</b>	<b>469,80</b>
mikro HDPE 12/8 z byt. domu č.p. 856 do okosu ul. Malá u č.p. 856	20,90
p.č. 328 - vlastník Město Nové Město na Moravě	20,90
mikro HDPE 10/8 mm v HDPE 40/33 z OKOSu u č.p. 856 ul. Malá k č.p. 855 ul. Tyršova	35,80
p.č. 328 - vlastník Město Nové Město na Moravě	8,50
p.č. 135/3 - vlastník Město Nové Město na Moravě	14,00

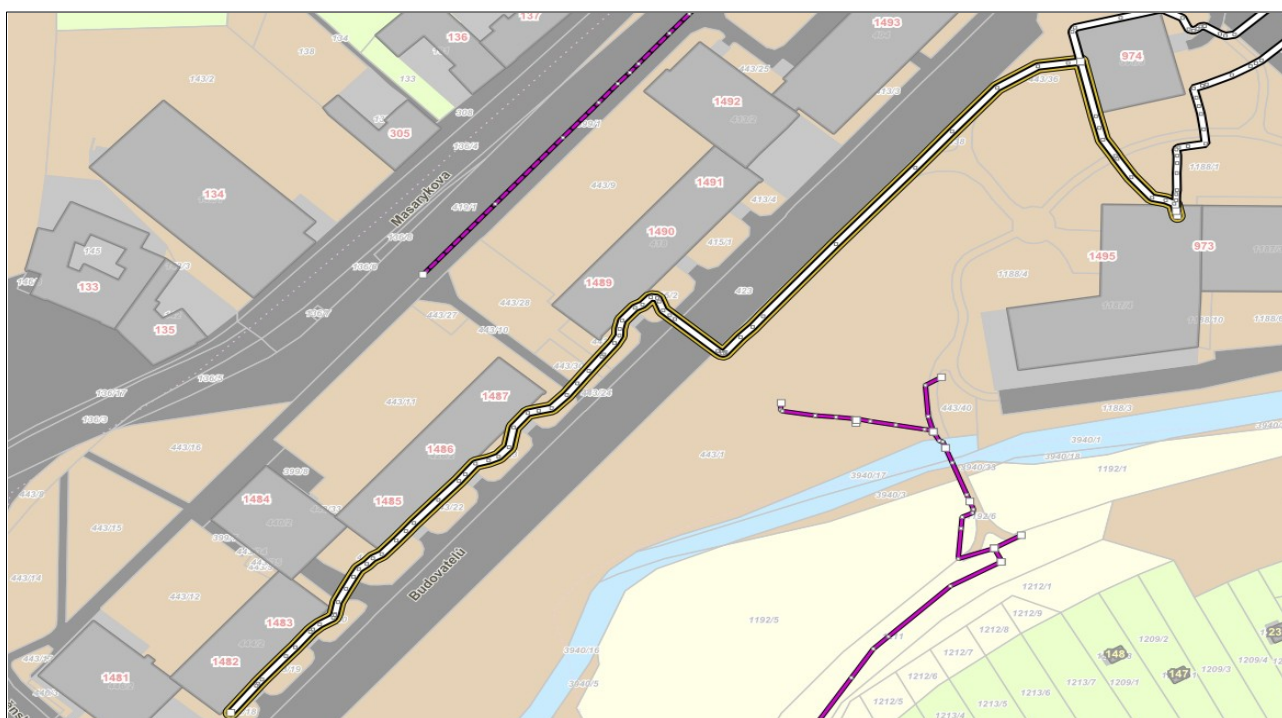
p.č. 45/7 – vlastník Město Nové Město na Moravě	4,50
p.č. 45/4 – vlastník Město Nové Město na Moravě	8,80
<b>mikro HDPE 10/8 mm v HDPE 40/33 u č.p. 855 ul. Tyršova k č.p. 854 ul. Tyršova</b>	<b>76,50</b>
p.č. 45/4 – vlastník Město Nové Město na Moravě	70,20
p.č. 45/7 – vlastník Město Nové Město na Moravě	6,30
<b>mikro HDPE 12/8 mm od Tyršova č.p. 854 do KD Tyršova č.p. 1001</b>	<b>336,60</b>
p.č. 45/4 – vlastník Město Nové Město na Moravě	99,80
p.č. 45/7 – vlastník Město Nové Město na Moravě	9,70
p.č. 45/1 – vlastník Město Nové Město na Moravě	92,10
p.č. 45/5 – vlastník Město Nové Město na Moravě	4,20
p.č. 45/3 – vlastník Město Nové Město na Moravě	77,50
p.č. 35/2 – Město Nové Město na Moravě, právo hospodařit Novoměstská kulturní zařízení	53,30
<b>25. Trasa kamera před č.p. 853 ul. Tyršova – KD č.p. 1001 Tyršova</b>	<b>288,20</b>
<b>mikro HDPE 12/8 od bývalého sloupu VO před č.p. 853 do kulturního domu Tyršova 1001</b>	<b>288,20</b>
p.č. 45/7 – vlastník Město Nové Město na Moravě	11,90
p.č. 45/4 – vlastník Město Nové Město na Moravě	49,10
p.č. 45/1 – vlastník Město Nové Město na Moravě	92,20
p.č. 45/5 – vlastník Město Nové Město na Moravě	4,20
p.č. 45/3 – vlastník Město Nové Město na Moravě	77,50
p.č. 35/2 – Město Nové Město na Moravě, právo hospodařit Novoměstská kulturní zařízení	53,30
<b>26. Trasa č.p. 730 (červený věžák) do Kulturního domu č.p. 1001 Tyršova</b>	<b>116,50</b>
<b>mikro HDPE 12/8 z červeného věžáku do kulturního domu Tyršova 1001</b>	<b>116,50</b>
p.č. 45/3 – vlastník Město Nové Město na Moravě	63,10
p.č. 35/2 – Město Nové Město na Moravě, právo hospodařit Novoměstská kulturní zařízení	53,40
<b>27. Trasa z č.p. 730 k lampě VO, kde je kamera na ul. Tyršova</b>	<b>51,70</b>
<b>mikro HDPE 12/8 z červeného věžáku do lampy VO</b>	<b>51,70</b>
p.č. 45/3 – vlastník Město Nové Město na Moravě	34,60
p.č. 34/1 – vlastník Město Nové Město na Moravě	17,10
<b>28. Trasa z kulturního domu do spojovacího</b>	<b>102,20</b>
<b>2 ks HDPE 40/33 z kulturního domu do spojovacího</b>	<b>51,10</b>
p.č. 35/2 – Město Nové Město na Moravě, právo hospodařit Novoměstská kulturní zařízení	51,10
<b>29. Trasa na Makovského ulici směrem na ul. Radnická</b>	<b>430,40</b>
<b>2 ks HDPE 12/8 na ulici Makovského směrem Radnická</b>	<b>215,20</b>
p.č. 201 – vlastník Město Nové Město na Moravě	1,00
p.č. 651 – vlastník Město Nové Město na Moravě	211,50
p.č. 621 – vlastník Město Nové Město na Moravě	0,40
p.č. 634/2 – vlastník Město Nové Město na Moravě	2,30
<b>Celkem</b>	<b>2 593,60</b>

## Směna chrániček mezi městem NMNM a PODA a.s. (dříve síť UNET)

<b>Seznam chrániček mezi městem <u>NMNM</u> a <u>PODA a.s.</u></b>	
<b>Z fy <u>PODA a.s.</u> na město</b>	
19. Trasa z Lázní k byt. domu Budovatelů 1482	340,10
20. Trasa z Lázní do <u>OKOSu</u> u Hornická č.p. 1495	236,30
21. Trasa <u>OKOS</u> u Hornická č.p. 975 ke Křenkova č.p. 900	110,80
22. Trasa od Drobného č.p. 540 po sloup VO ul. Kříčkova – přechod k Lidlu	161,60
23. Trasa od Drobného č.p. 301 křižovatku ulic Smetanova – Kříčkova	286,00
24. Trasa od <u>OKOSu</u> ul. Malá u č.p. 856 do kulturního domu	469,80
25. Trasa kamera před č.p. 853 ul. Tyršova – <u>KD</u> č.p. 1001 Tyršova	288,20
26. Trasa č.p. 730 (červený věžák) do Kulturního domu č.p. 1001 Tyršova	116,50
27. Trasa z č.p. 730 k lampě VO, kde je kamera na ul. Tyršova	51,70
28. Trasa z kulturního domu do spojovacího	102,20
29. Trasa na Makovského ulici směrem na ul. Radnická	430,40
<b>Celkem</b>	<b>2 593,60</b>

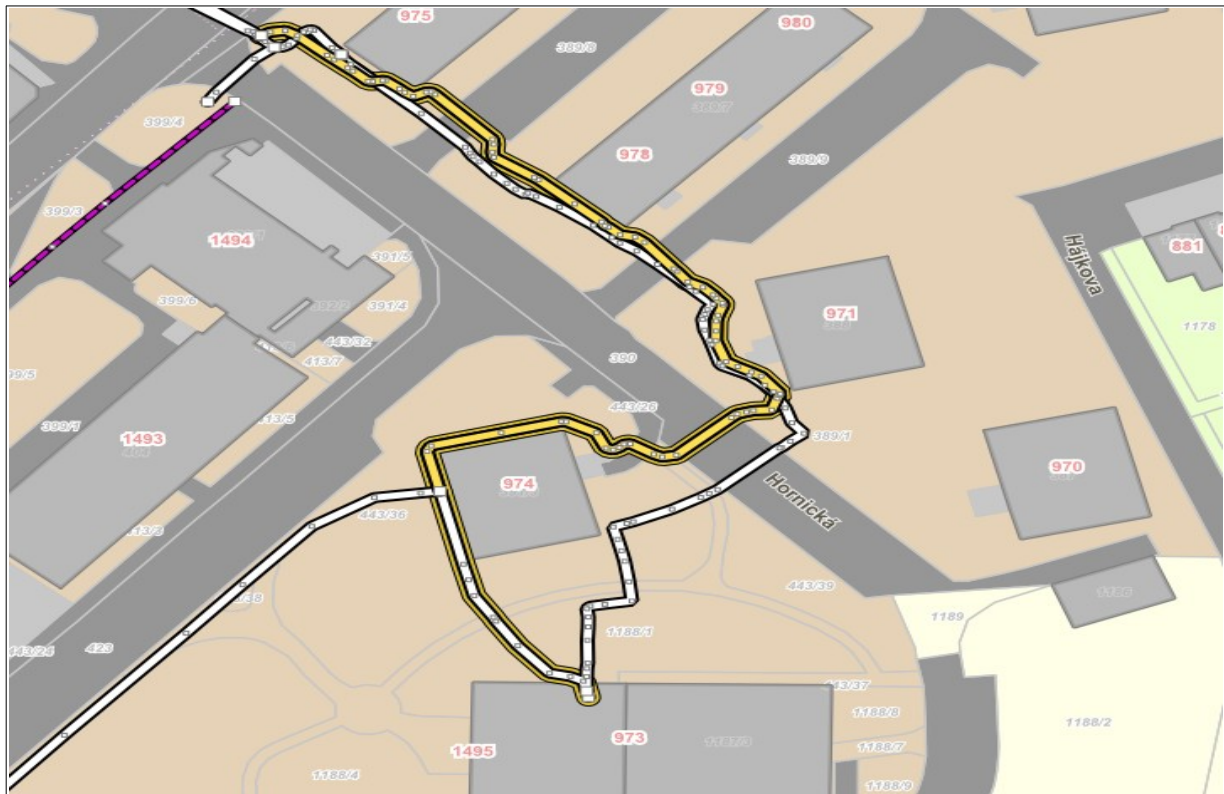
### Přehled tras v majetku PODA a.s., které budou převedeny na město (chráničky zakresleny jako plánované v pasportu města)

19. Trasa z Lázní k byt. domu Budovatelů 1482 v délce	340,1 m
Mikro HDPE 12/8 mm z Lázní k BD Budovatelů 1482	340,1 m



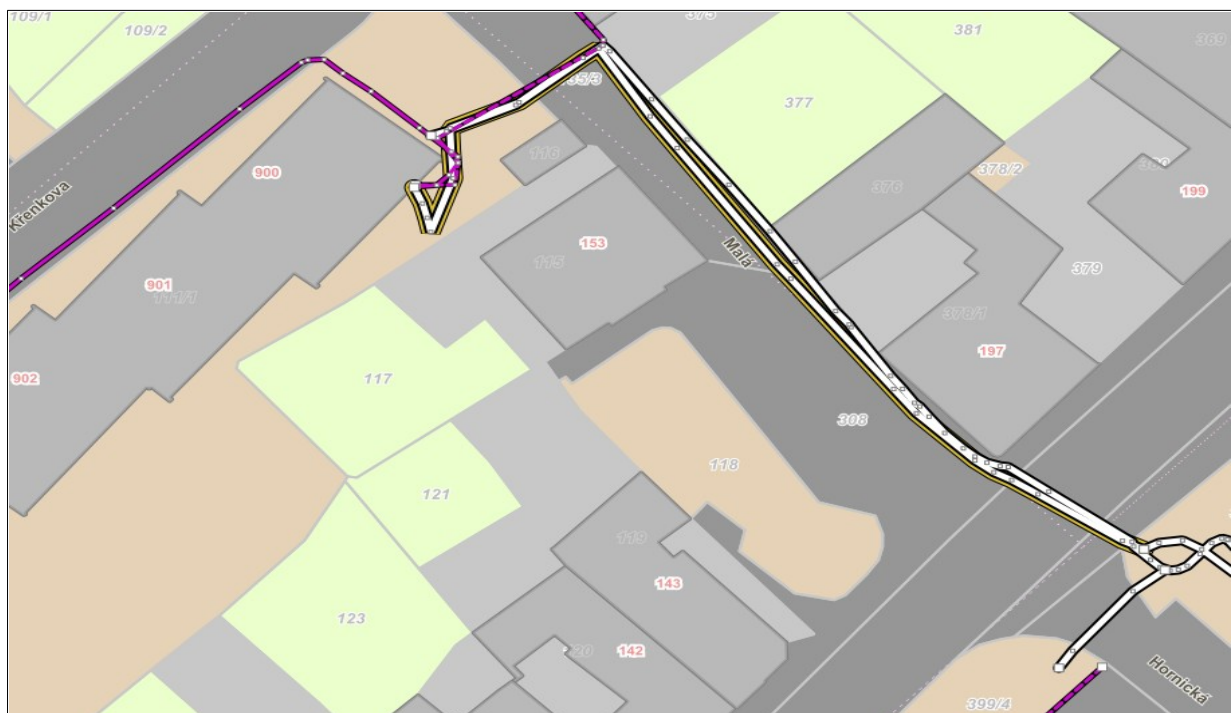
20. Trasa z Lázní do OKOSu u Hornická č.p. 1495 v délce  
Mikro HDPE 10/8 mm v HDPE 40/33 mm délka

236,3 m  
236,3 m

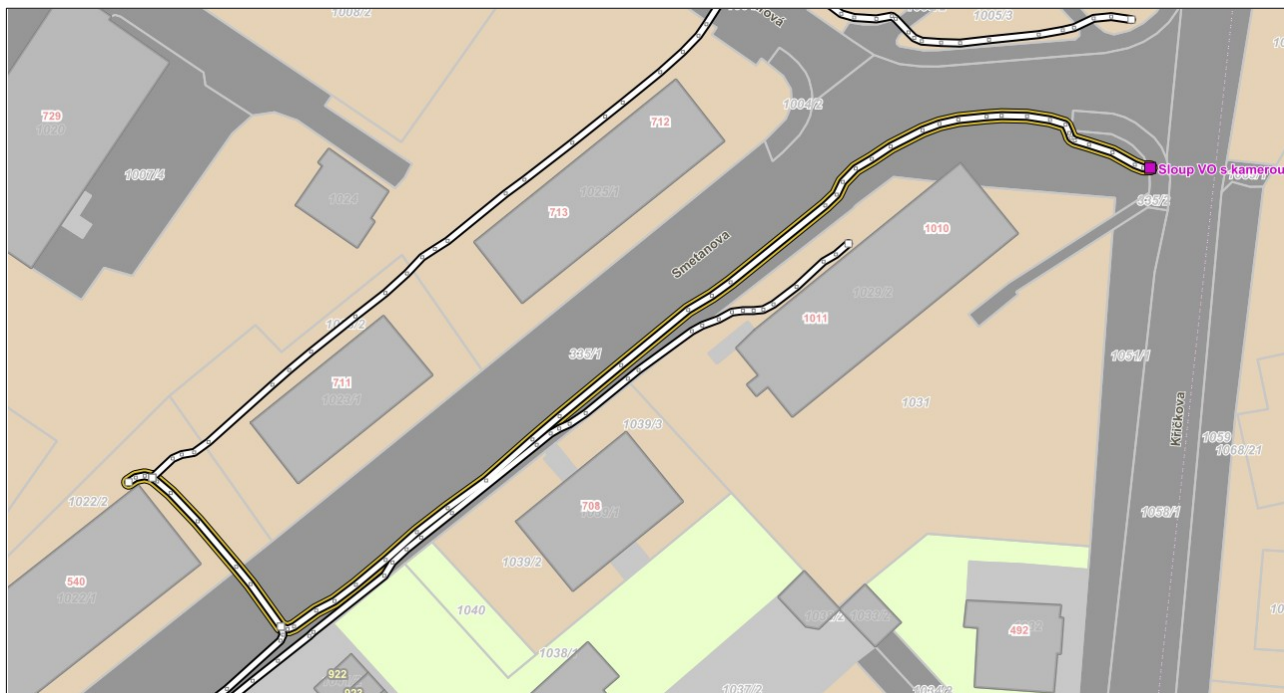


21. Trasa OKOS u Hornická č.p. 975 ke Křenkova č.p. 900 v délce  
Mikro HDPE 10/8 mm v HDPE 40/33 mm

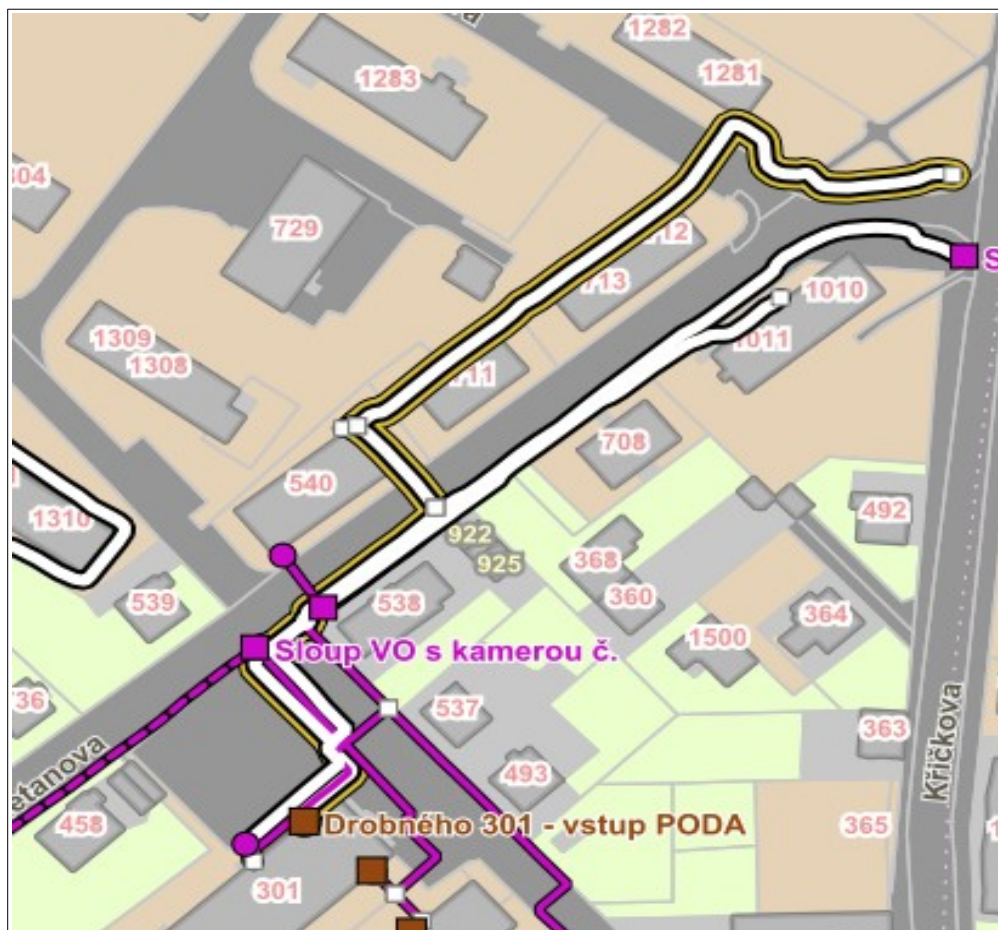
110,8 m  
110,8 m



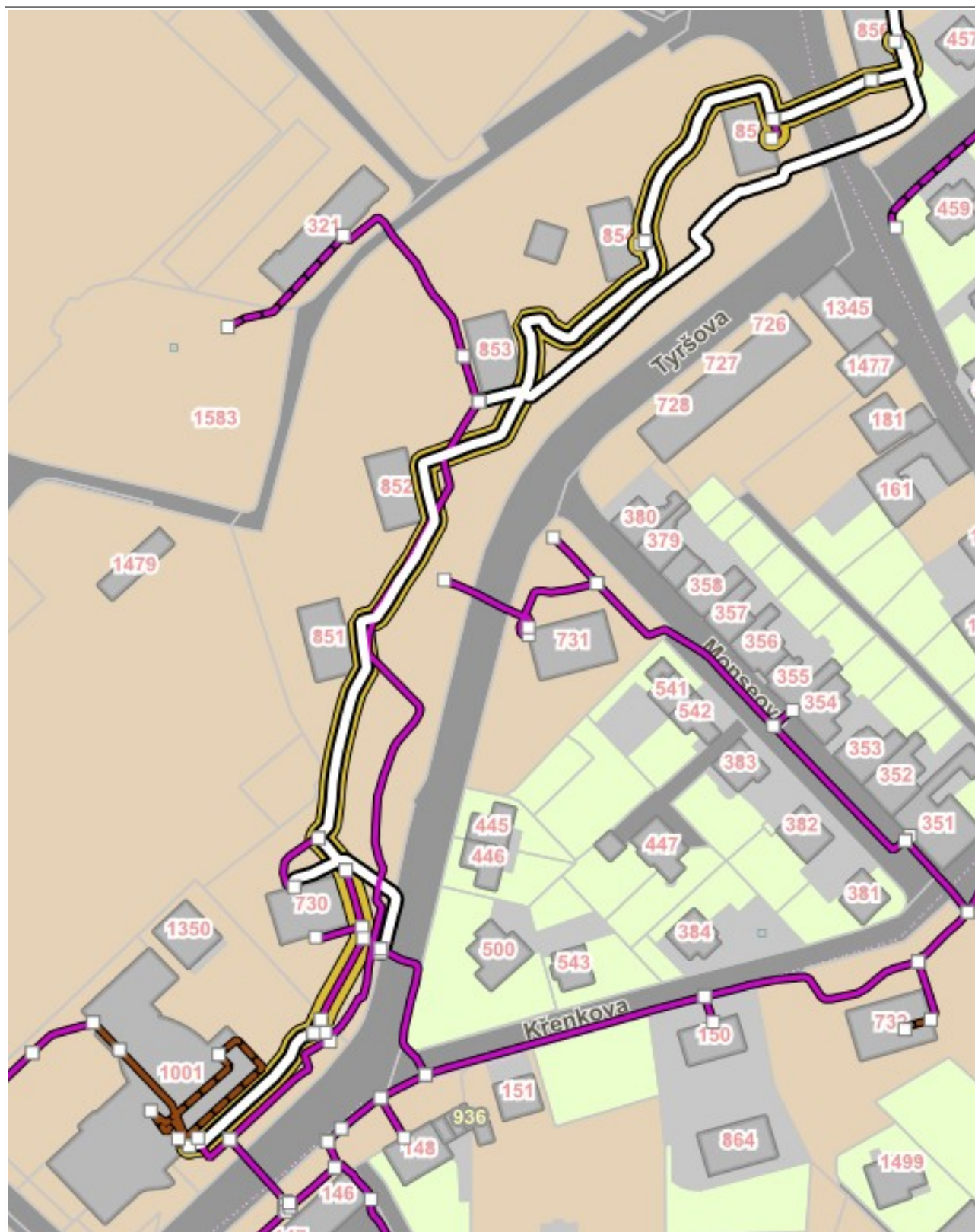
22. Trasa od Drobného č.p. 540 po sloup VO ul. Kříčkova – přechod k Lidlu v délce 161,6 m  
 Mikro HDPE 12/8 mm od Drobného 540 k lampě VO u Kříčkova 1010 161,6 m



23. Trasa od Drobného č.p. 301 křižovatku ulic Smetanova – Kříčkova v délce 286,0 m  
 HDPE 40/33 od č.p. Drobného 301 ke křižovatce Smetanova – Kříčkova 286,0 m



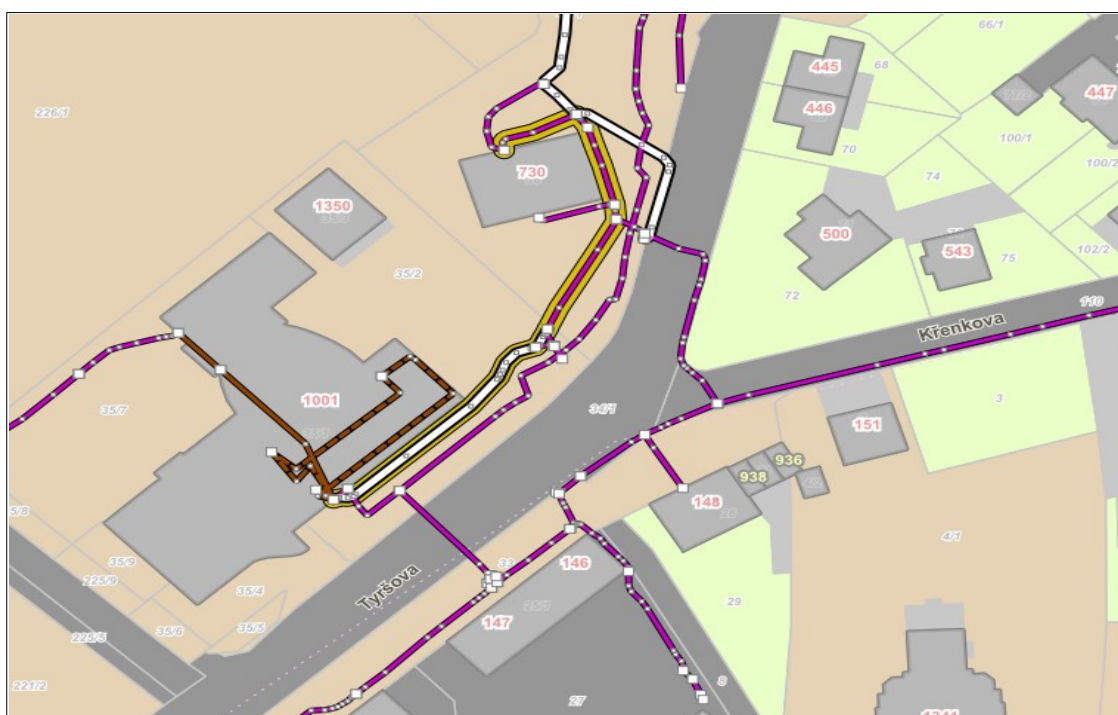
24. Trasa od OKOSu ul. Malá u č.p. 856 do kulturního domu	469,8 m
Mikro HDPE 12/8 z byt.domu č.p. 856 do okosu ul. Malá u č.p. 856	20,9 m
Mikro HDPE 10/8 mm v HDPE 40/33 z OKOSu u č.p. 856 ul. Malá k č.p. 855	35,8 m
Mikro HDPE 10/8 mm v HDPE 40/33 u č.p. 855 ul. Tyršova k č.p. 854 ul. Tyršova	76,5 m
Mikro HDPE 12/8 mm pd Tyršova č.p. 854 do KD Tyršova č.p. 1001	336,7 m



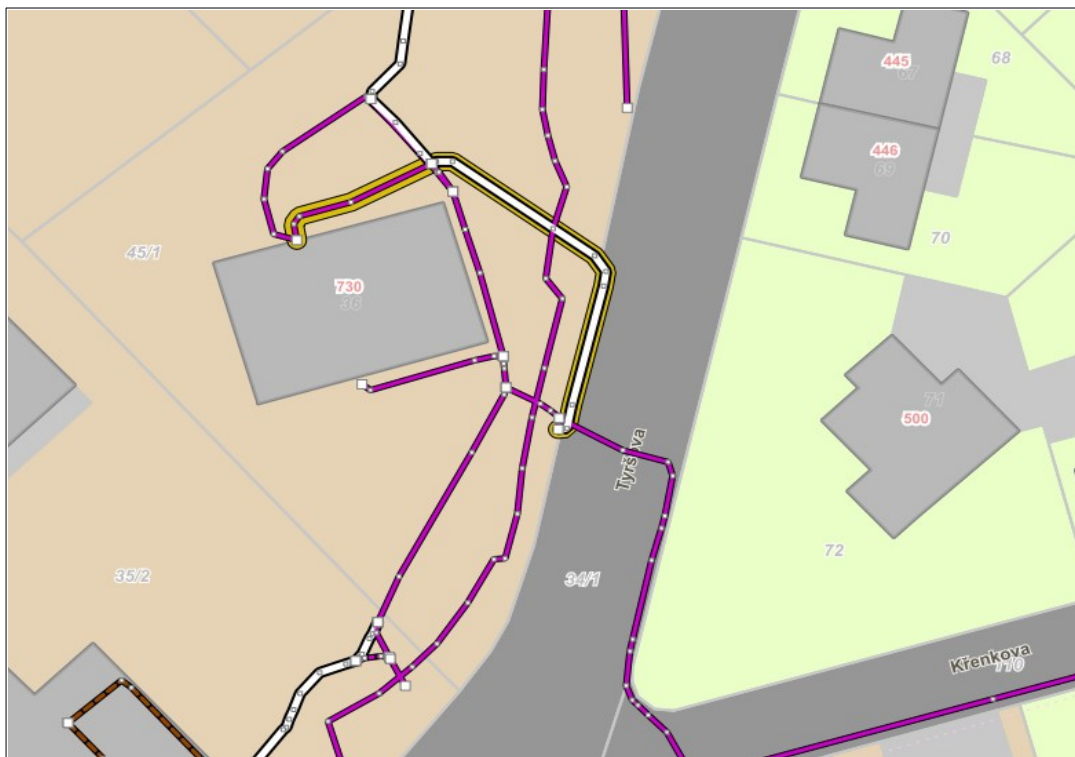
25. Trasa kamera před č.p. 853 ul. Tyršova – KD č.p. 1001 Tyršova v délce 288,2 m  
 Mikro HDPE 12/8 od bývalého sloupu VO před č.p. 853 do kulturního domu Tyršova 1001 288,2 m



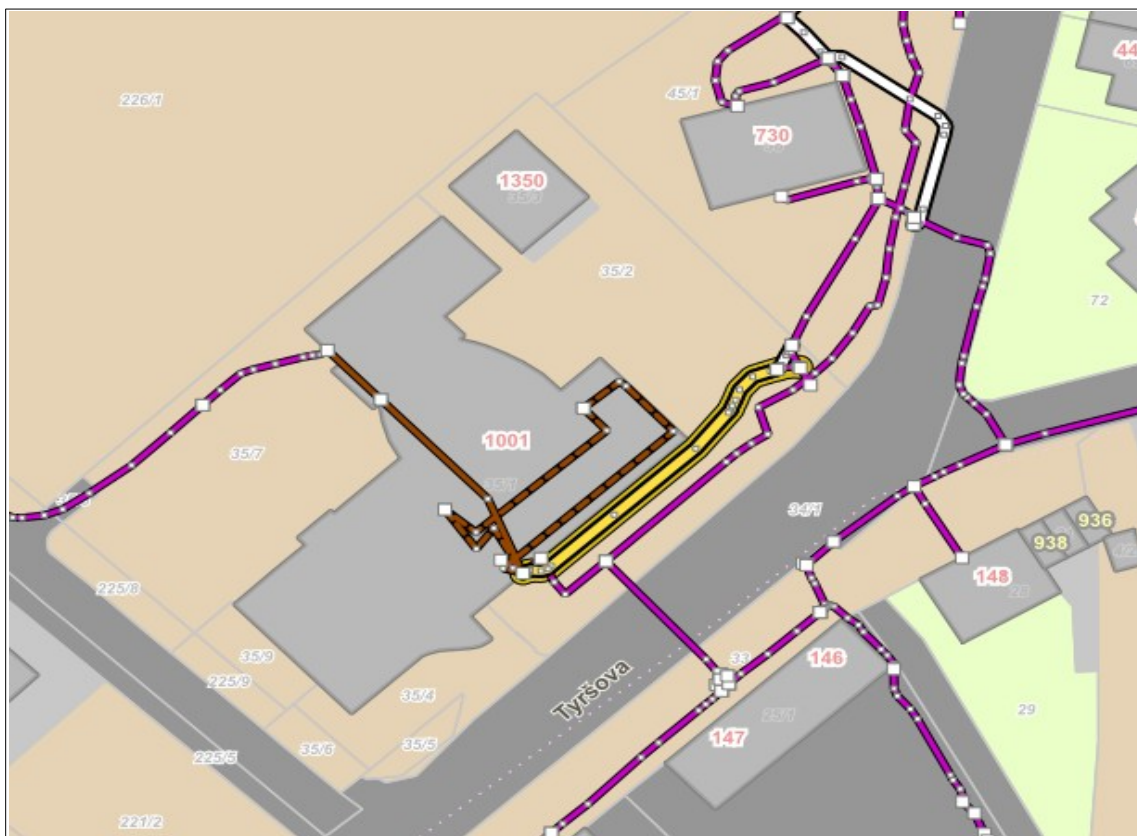
26. Trasa č.p. 730 (červený věžák) do Kulturního domu č.p. 1001 Tyršova v délce 116,5 m  
 Mikro HDPE 12/8 z červeného věžáku do kulturního domu Tyršova 1001 116,5 m



27. Trasa z č.p. 730 k lampě VO, kde je kamera na ul. Tyršova v délce 51,7 m  
 Mikro HDPE 12/8 z červeného věžáku do lampy VO 51,7 m



28. Trasa z kulturního domu do spojovacího - celková délka chrániček 102,2 m  
 2 ks HDPE 40/33 z kulturního domu do spojovacího 51,1 m





29. Trasa na Makovského ulici směrem na ul. Radnická - celková délka chrániček 430,4 m  
2 ks mikro HDPE 12/8 na ulici Makovského směrem Radnická 215,2 m



## Finanční vypořádání – výpočet doplatku

Cena za 1 m chráničky byla stanovena na 400,- Kč

### 1. směřující: Město Nové Město na Moravě převádí do majetku společnosti PODA a.s.:

Stávající z majetku města	metry	cena
1. Trasa od odbočky do Kástle (dříve Sporten) k fy Plazmatech	403,20	161 280,00
2. Trasa od odbočky k firmě Kástle (dříve Sporten) k hale KOMFI	201,10	80 440,00
3. Trasa na ul. Soškova ke Sportenu Trasa na ul. Soškova (od odb. TS služby po vjezd do firmy Kástle směr Pohledec)	309,60	123 840,00
4. Trasa u dopravního terminálu (budova Českých drah)	66,00	26 400,00
5. Trasa ul. Malá z areálu Mateřské školy do byt. domu Křenkova č.p. 900	159,20	63 680,00
6. Trasa ul. Malá z areálu Mateřské školy k domu č.p. 302 ul. Malá	36,90	14 760,00
7. Trasa z bytového domu č.p. 732 Křenkova na křižovatku Školní – Tyršova	297,00	118 800,00
8. Trasa z bytového domu č.p. 732 Křenkova do byt. domu č.p. 731 ul. Tyršova	213,50	85 400,00
9. Trasa od spojkoviště u č.p. 146 Tyršova k domu č.p. 150 Křenkova	115,30	46 120,00
10. Trasa od spojkoviště u č.p. 147 Tyršova k domu č.p. 1002 Tyršova	61,80	24 720,00
11. Trasa od sloupku před č.p. 147 Tyršova po křižovatku Školní – Tyršova	78,20	31 280,00
12. Trasa od spojkoviště u č.p. 146 k č.p. 730 a dále ke kulturnímu domu	107,40	28 880,00
13. Trasa č.p. 97 směr poliklinika č.p. 12	90,90	36 360,00
14. Trasa č.p. 103 do okosu na ul. Radnická	154,10	61 640,00
15. Trasa z okosu u křižovatky Tyršova – Žďárská do okosu u Policie ČR	40,70	16 280,00
16. Trasa za Kazmírovým rybníkem od okosu u lávky po č.p. 1190	230,70	92 280,00
17. Trasa přes mostek přes přítok do Kazmírova rybníku	13,80	5 520,00
18. Trasa na ulici Smetanova od křižovatky ul. Malá po křižovatku S ul. Drobného	116,50	46 600,00
<b>Celkem</b>	<b>2 695,90</b>	<b>1 078 360,00</b>

### 2. směřující: PODA a.s. převádí do majetku města Nové Město na Moravě:

Nově do majetku města		cena
19. Trasa z Lázní k byt. domu Budovatelů 1482	340,10	136 040,00
20. Trasa z Lázní do OKOSu u Hornická č.p. 1495	236,30	94 520,00
21. Trasa OKOS u Hornická č.p. 975 ke Křenkova č.p. 900	110,80	44 320,00
22. Trasa od Drobného č.p. 540 po sloup VO ul. Kříčkova – přechod k Lidlu	161,60	64 640,00
23. Trasa od Drobného č.p. 301 křižovatku ulic Smetanova – Kříčkova	286,00	114 400,00
24. Trasa od OKOSu ul. Malá u č.p. 856 do kulturního domu	469,80	187 920,00
25. Trasa kamera před č.p. 853 ul. Tyršova – KD č.p. 1001 Tyršova	288,20	115 280,00
26. Trasa č.p. 730 (červený věžák) do Kulturního domu č.p. 1001 Tyršova	116,50	46 600,00
27. Trasa z č.p. 730 k lampě VO, kde je kamera na ul. Tyršova	51,70	20 680,00
28. Trasa z kulturního domu do spojkoviště	102,20	40 880,00
29. Trasa na Makovského ulici směrem na ul. Radnická	430,40	172 160,00
<b>Celkem</b>	<b>2 593,60</b>	<b>1 037 440,00</b>

**Doplatek**

**40 920,00 Kč**

Výše doplatku je stanovena jako konečná.