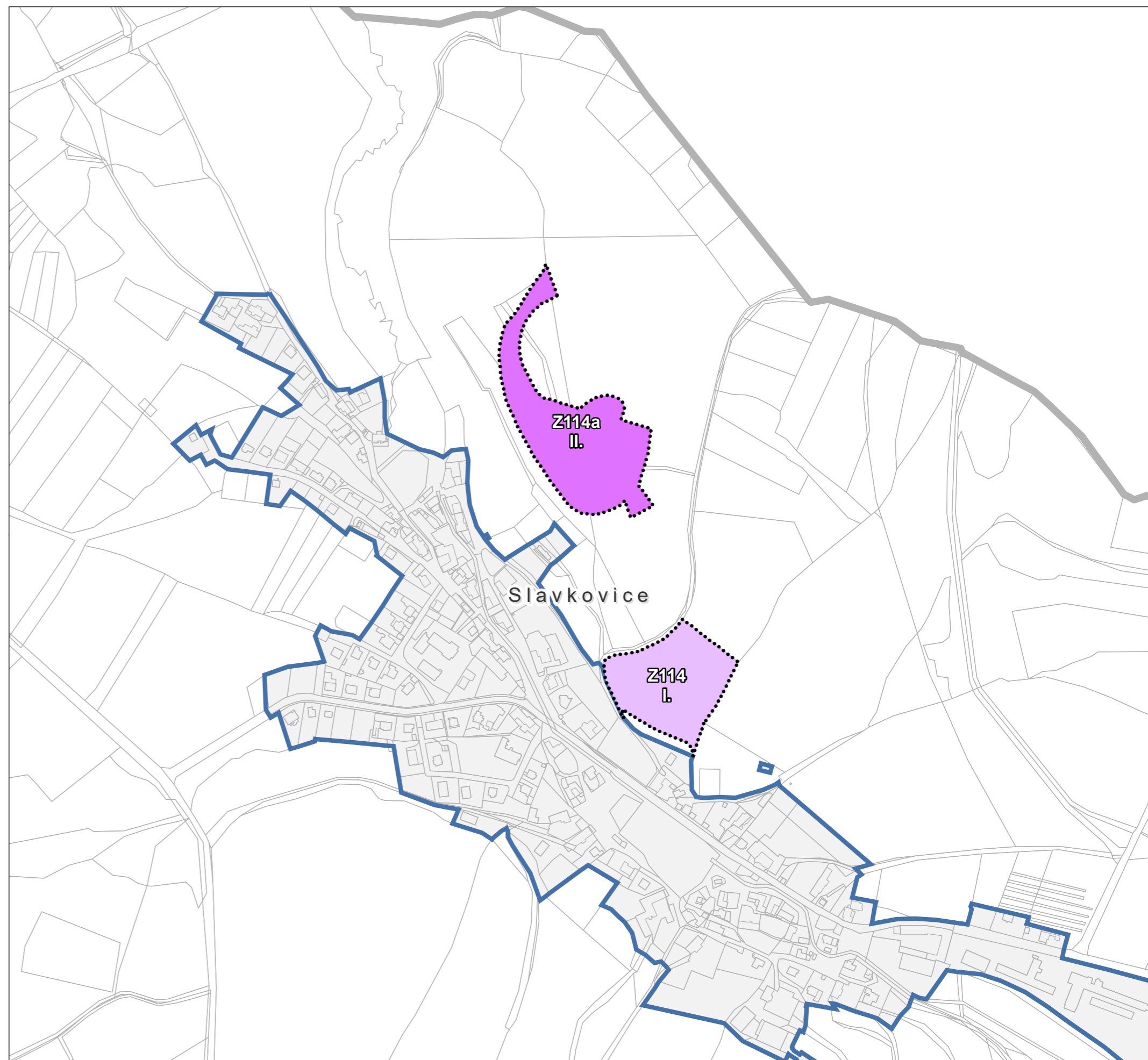
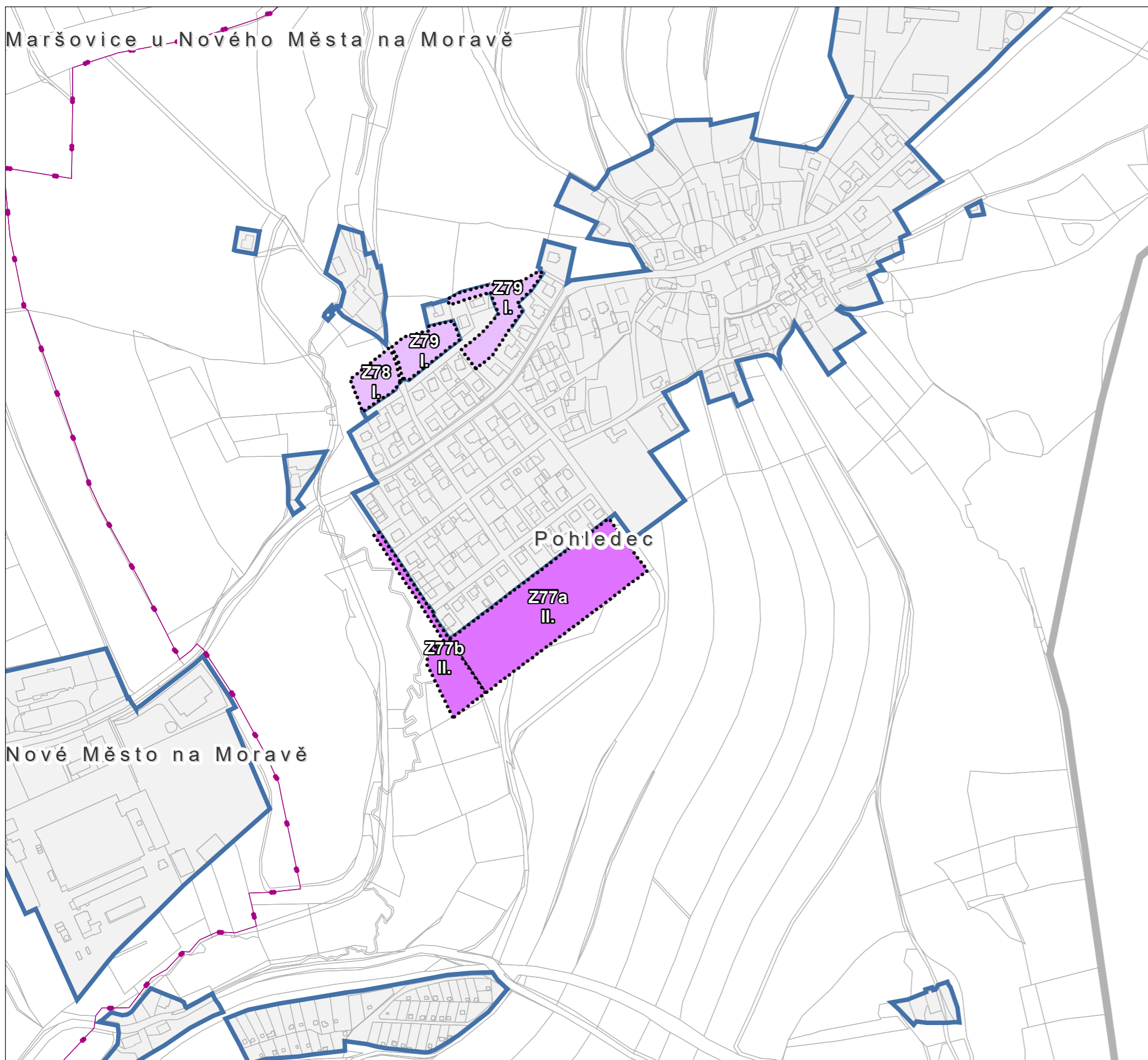


ZMĚNA Č. 2 ÚZEMNÍHO PLÁNU NOVÉ MĚSTO NA MORAVĚ

VÝKRES ETAPIZACE



Legenda

- hranice řešeného území
- hranice katastrálního území
- plochy zařazené do I. etapy
- plochy zařazené do II. etapy
- hranice zastavěného území k 23. 7. 2021
- hranice parcel dle katastru nemovitostí

Plochy Z77a a Z77b (II. etapa) bude možné využít po minimálně 75% využití ploch ID Z78 a Z79.

Plochu Z114a (II. etapa) bude možné využít po využití plochy Z114.

ZÁZNAM O ÚČINNOSTI

SPRÁVNÍ ORGÁN, KTERÝ ZMĚNU VYDAL
Zastupitelstvo města
Nové Město na Moravě

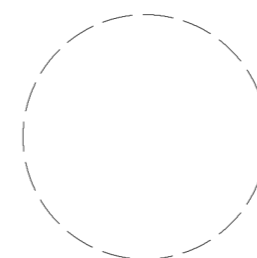
DATUM NABYTÍ ÚČINNOSTI ZMĚNY

.....

OPRÁVNĚNÁ ÚŘEDNÍ OSOBA POŘIZOVATELE (razítko, podpis)

ZPRACOVATEL
ARCHUM architekti s.r.o.
Oldřichova 187/55
128 00 Praha 2
IČ: 01894871

ZODPOVĚDNÝ PROJEKTANT
Ing. arch. Michal Petr
ČKA 4516



POŘIZOVATEL
MĚSTSKÝ ÚŘAD
NOVÉ MĚSTO NA MORAVĚ
Odbor stavební a životního prostředí
Vratislavovo náměstí 103
592 31 Nové Město na Moravě

OPRÁVNĚNÁ ÚŘEDNÍ OSOBA POŘIZOVATELE
Ing. Lenka Jamborová
vedoucí odboru stavebního
a životního prostředí

OBJEDNATEL
MĚSTO
NOVÉ MĚSTO NA MORAVĚ
Vratislavovo náměstí 103
592 31 Nové Město na Moravě

URČENÝ ZASTUPITEL
Bc. Jaroslav Lempere

ZMĚNA Č. 2 ÚZEMNÍHO PLÁNU NOVÉ MĚSTO NA MORAVĚ

VÝKRES ETAPIZACE

PARÉ	FORMÁT	A2	SOURADNICE	S-JTSK	MĚŘÍTKO	1 : 5 000	DATUM	srpen 2022	Č. VÝKRESU	6
------	--------	----	------------	--------	---------	-----------	-------	------------	------------	----------

Ing. Lenka Jamborová
vedoucí odboru stavebního a životního prostředí